



kieler
wege

EIN WEGETAGEBUCH
FÜR KINDER



Welche

Weg

AUSWERTUNG

ich?

mitmachen-mitreden-mitentscheiden

**BETEILIGUNG VON KINDERN UND
JUGENDLICHEN**



Landeshauptstadt Kiel

Fußwegeachsen und Kinderwege- konzept Kiel

Kinderbeteiligung

Hans-Christian-Andersen-Schule

Bericht

Auftraggeber

Landeshauptstadt Kiel
Tiefbauamt, Abt. Verkehr
Fleethörn 9 – 17, Rathaus
24103 Kiel

Auftragnehmer

Planungsgruppe Nord
Gesellschaft für Stadt- und Verkehrsplanung
Dörnbergstraße 12
34119 Kassel
Telefon 05 61 - 8 07 58-0
Telefax 05 61 - 8 07 58-58

Bearbeitung

Dipl.-Ing. Andreas Schmitz (Projektleiter)
Dipl.-Ing. Alexander Gardyan
Dipl.-Ing. Claudia Tiemann
Malte Meyerdierks

© Planungsgruppe Nord - PGN, Kassel 2013

Kassel im April 2013

Gesellschafter der Planungsgruppe Nord - PGN:

Dipl.-Ing. Wolfgang Nickel ■ Dipl.-Ing. Andreas Schmitz

Inhalt

1	Vorbemerkung / Anlass	1
2	Untersuchungsgebiet / beteiligte Schulen	1
3	Befragung	2
3.1	Methode / Wegetagebuch	2
3.2	Auswertung	2
4	Ergebnisse	3
4.1.1	Wegehäufigkeiten	3
4.1.2	Gefährliche Orte	4
4.1.3	Liebings- und Freizeitorte	5
4.1.4	Verkehrsmittel und Begleitung	6
4.1.5	Was wir unbedingt noch von dir wissen wollen	9
5	Anhang: Tabellen und Karten	11
5.1	Auswertung Tabellen schulweise	11
5.1.1	Hans-Christian-Andersen-Schule	11
5.2	Gefährliche Orte und Lieblingsorte nach Stadtteilen	24
Abbildungen		
1	Untersuchungsgebiet und Lage der Schulen	1
2	Hans-Christian-Andersen-Schule – Begleitung auf dem Schulweg	7
3	Hans-Christian-Andersen-Schule - Verkehrsmittel auf dem Schulweg	8
4	Hans-Christian-Andersen-Schule - Verkehrsmittel bei Freizeitwegen	8
5	Hans-Christian-Andersen-Schule – Wie gut kennst du dich in deinem Stadtteil aus?	9
Tabellen		
1	Beteiligte Schulen, Anzahl der Wegetagebücher	2
2	Hans-Christian-Andersen-Schule – Ängste und Unbehagen	5
3	Hans-Christian-Andersen-Schule – Liebings- und Freizeitorte	6
4	Hans-Christian-Andersen-Schule – Begleitung auf dem Schulweg	7
5	Hans-Christian-Andersen-Schule - Verkehrsmittel auf dem Schulweg	7
6	Hans-Christian-Andersen-Schule - Verkehrsmittel bei	

	Freizeitwegen	8
7	Hans-Christian-Andersen-Schule – Gehst du gerne zu Fuß?	9
8	Hans-Christian-Andersen-Schule – Was ist in deinem Stadtteil besonders toll?	10
9	Hans-Christian-Andersen-Schule – Begründungen Ängste und Unbehagen	11
10	Hans-Christian-Andersen-Schule – Lieblings- und Freizeitorte, Vorlieben	15
11	Gaarden – Gefährliche Orte	24
12	Gaarden - Lieblingsorte	25

1 Vorbemerkung / Anlass

Im Rahmen der Fortschreibung des Fußwegeachsen und Kinderwegekonzeptes Kiel für die Ortsbeiratsbezirke Mitte und Gaarden wurde im Rahmen der Kinderbeteiligung eine Befragung von Viertklässlern an fünf Grundschulen durchgeführt.

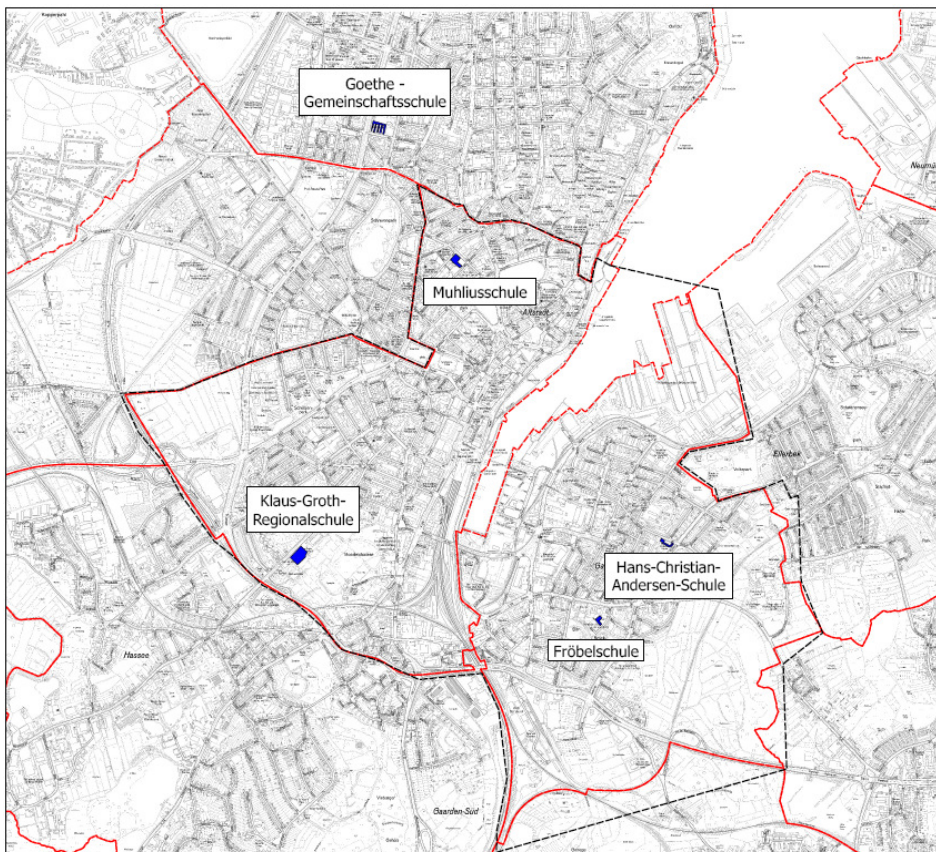
Die Ergebnisse dieser Befragung werden im vorliegenden Bericht zusammengefasst und die Auswertung dokumentiert. Sie fließen in die weitergehenden Planungen des Achsennetzes ein.

Das Untersuchungsdesign wurde bereits 2011 / 2012 in der Planung des Fußwegeachsen und Kinderwegekonzeptes für vier Ortsbeiratsbezirke entwickelt.

2 Untersuchungsgebiet / beteiligte Schulen

Während das Untersuchungsgebiet die Ortsbeiratsbezirke Mitte und Gaarden umfasst, liegt eine der beteiligten Schulen außerhalb der Bezirksgrenzen in den Randbereichen.

- **Abbildung 1: Untersuchungsgebiet und Lage der Schulen**



2

3 Befragung

3.1 Methode / Wegetagebuch

Um zu erfahren, welche Wege die Kinder im Alltag machen und welche Orte sie in ihrem Umfeld meiden oder bevorzugen, wurde im Rahmen der Kinderbeteiligung 2011 ein "Wegetagebuch" für Viertklässler entwickelt. Es enthält Fragebögen zu den Schul- und Freizeitwegen sowie zwei Umgebungspläne des Schulbereichs, einen "Schulwegplan" und einen "Freizeitplan".

Die hier ausgewerteten Wegetagebücher wurden im Herbst 2012 in 9 4. Klassen für eine Woche ausgefüllt.

Insgesamt wurden 154 Wegetagebücher abgegeben.

▪ **Tabelle 1: Beteiligte Schulen, Anzahl der Wegetagebücher**

	Grundschüler (Schuljahr 2011/2012) ¹	Anzahl Wegetagebücher
Fröbelschule	167 (2 Kl. / 4. Jhg.)	33
Goethe-Grundschule	145	15
Hans-Christian-Andersen-Schule	337 (3 Kl. / 4. Jhg.)	37
Klaus-Groth Grund- und Regionalschule	101 (1 Kl. / 4. Jhg.)	29
Muhliusschule	153 (2 Kl. / 4. Jhg.)	40
Gesamt		154

3.2 Auswertung

In der Auswertung wurden Rechtschreibfehler verbessert, unverständliche Worte wurden übernommen wie geschrieben.

Die Wege der Kinder wurden den Zeichnungen in den Plänen entnommen. Die Nutzung der Wege wurde Wegeabschnittsweise ermittelt. Für die Ermittlung der Wegehäufigkeiten wurden die Schulwege fünffach gewertet.

Bei der Benennung von Lieblingsorten und gefährlichen / unangenehmen Orten wurden von den Kindern manche Orte nur im Plan beklebt oder nur im Text benannt. Auch wurde für die Vorlieben oder Abneigungen häufig keine

¹ Zahlen aus: <http://schulportraits.schleswig-holstein.de>, Datenquelle: Statistisches Amt für Hamburg und Schleswig-Holstein.

Begründung geliefert. In der Auswertung wurden sowohl die Klebepunkte auf den Plänen, als auch die eindeutig zuordenbaren, schriftlich benannten Orte berücksichtigt.

Bei der Betrachtung der Verkehrsmittel für die Schul- und Freizeitwege werden sonstige Verkehrsmittel einzeln genannt, wenn eine Differenzierung sinnvoll möglich ist. In einer zusätzlichen Tabellenzeile werden zudem alle Wege zusammengefasst, die die Kinder aus eigener Kraft, also zu Fuß, mit Fahrrad, Roller, Skateboard etc., zurücklegen, die also der Nahmobilität zuzurechnen sind.

Mehrfachnennungen tauchten auf, wenn die Kinder versuchten deutlich zu machen, dass sie z.B. auf dem Schulweg mal zu Fuß gehen und mal das Fahrrad benutzen, oder wenn sie mal mit Geschwistern und an anderen Tagen mit Freunden unterwegs sind. Basis der Berechnungen und Sortierungen ist jeweils die absolute Zahl der Nennungen.

4 Ergebnisse

Im folgenden Text sind die Ergebnisse jeweils schulweise zusammengefasst. Im Anhang finden sich sowohl die Dokumentation der Antworten in Tabellenform, als auch zusammenfassende stadtteilbezogene Auswertungen. In den Karten "Gesamtgebiet" bzw. "Mitte" und "Gaarden" sind die Wege und Orte aller befragten Kinder abgebildet. Die Darstellung der Wegehäufigkeiten wurde zusätzlich schulweise vorgenommen.

Von den Grundschulern der Hans-Christian-Andersen-Schule wurden 37 Wegetagebücher aus zwei Klassen abgegeben.

4.1.1 Wegehäufigkeiten

In der Karte Hans-Christian-Andersen-Schule Karte 1 sind die Häufigkeiten der Wegenutzung grafisch dargestellt. Dabei wurden Wege, die mit dem Bus oder Auto zurückgelegt wurden, nicht berücksichtigt.

Aufgrund der regelmäßigen Schulwege werden insgesamt die Straßen und Wege rund um die Schule am häufigsten genutzt. Auch in ihrer Freizeit suchen viele Kinder die Schule auf. Weitere häufig genutzte Freizeitwege führen zu den Lieblingsorten, westlich und südlich der Schule (vgl. Kapitel Lieblings- und Freizeitorte auf Seite 5). Die Ausdehnung des so markierten Wegenetzes verweist auf den Aktionsradius der Kinder. Dieser umfasst für die Kinder der Hans-Christian-Andersen-Schule fast den ganzen Stadtteil Gaarden.

4

Im Gesamtbericht der Kinderbeteiligung befindet sich die komplette tabellarische Auswertung der Wege, in der auch nach Schul- und Freizeitwegen differenziert wird.

4.1.2 Gefährliche Orte

Die Häufigkeit der Benennungen gefährlicher Orte im öffentlichen Raum ist in Karte 2 für alle Schulen grafisch dargestellt.

Die Kinder der Hans-Christian-Andersen-Schule benannten sehr viele Orte als gefährlich oder unangenehm, in der Reihenfolge der Häufigkeit der Nennungen:

- 1 Karlstal / Elisabethstraße
- 2 Sky an der Elisabethstraße
- 3 Vineta Platz
- 4 Elisabethstraße zw. Karlstal und Medusastraße
- 5 Hans Christian Andersen Schule
- 6 Stoschstraße zw. Iltisstraße und Jachmannstraße
- 7 Hörnbrücke
- 8 Musikschule
- 9 Preetzer Straße Feuerwache Ost
- 10 Ulu Moschee
- 11 Alfons-Jonas-Platz
- 12 Am Germaniahafen
- 13 Augustenstraße
- 14 Coventryhalle
- 15 Gebrüder Grimm Platz
- 16 Iltisstraße zw. Helmholz und Medusastraße
- 17 Jachmannstraße
- 18 Jugend-Verkehrsschule
- 19 Kaiserstraße zw. Medusastraße und Karlstal
- 20 Kaiserstraße / Stoschstraße
- 21 Neuapostolische Kirche
- 22 Norddeutsche Straße Nähe Raschstraße
- 23 Ostring / Stoschstraße
- 24 Pickertstraße zw. Kaiserstraße und norddeutsche Straße

- 25 Schwarzland
- 26 Schwimmhalle
- 27 Seekamp
- 28 Stoschstraße Fußgängertunnel
- 29 Takler
- 30 Tennishalle
- 31 Theater im Werftpark
- 32 Zur Helling / Stemmer

In den Texten dazu wurde dazu meist erläutert, dass sich dort unangenehme Menschen aufhalten, die den Kindern Angst machen; erst an zweiter Stelle folgt in den Begründungen das Thema der Verkehrssituation. Alle Orte und die Begründungen im Wortlaut finden sich im Anhang in Tabelle 9 ab Seite 11.

▪ **Tabelle 2: Hans-Christian-Andersen-Schule – Ängste und Unbehagen**

Verkehr	Menschen	Wald / Gebüsch	Dunkel- heit, Einsamkeit	anderes	(Frei- laufende) Hunde	unbe- stimmt
7	26	0	0	2	26	61
11%	43%	0%	0%	3%	43%	100%

4.1.3 Lieblings- und Freizeitorde

Die Häufigkeit der Benennungen der angenehmen Orte bzw. Lieblings- und Freizeitorde im öffentlichen Raum ist in Karte 3 für alle Schulen grafisch dargestellt.

Die Kinder der Hans-Christian-Andersen-Schule benannten folgende Orte mehr als einmal als Lieblings- und Freizeitorde, in der Reihenfolge der Häufigkeit der Nennungen:

- 1 Vineta Platz
- 2 zu Hause
- 3 Preetzer Straße zw. Ostring und Röntgenweg
- 4 Gustav-Schatz-Hof
- 5 Blaschke Sportplatz
- 6 Schwimmhalle Johannesstraße
- 7 Sportplatz südlich der Blitzstraße

6

- 8 Kirchenweg zwischen Iltisstraße und Gaußstraße
- 9 Anlegestelle Sonnenforum
- 10 Bahide-Arslan-Platz
- 11 Bücherei
- 12 Elisabethstraße zw. Johannesstraße und Kieler Straße
- 13 Elisabethstraße zw. Karlstal und Medusastraße
- 14 Gebrüder Grimm Platz
- 15 Germaniahafen
- 16 Kaiserstraße zw. Norddeutsche Straße und Augustenstraße
- 17 Pickertstraße zw. Norddeutsche Straße und Ostring
- 18 Raaschstraße zw. Norddeutsche Straße und Sandkrug
- 19 Rollschuhbahn
- 20 Stoschstraße Bothwellstraße
- 21 Ulu-Moschee

In den Texten dazu wurden die Orte oft als Treffpunkte mit Freunden und als schöne Spielorte benannt. Alle Orte und die Begründungen im Wortlaut finden sich im Anhang in Tabelle 10 ab Seite 15.

▪ **Tabelle 3: Hans-Christian-Andersen-Schule – Lieblings- und Freizeitorte**

zu Hause	Wohnungs-nähe	Spiel und Sport	Reiten	Freunde	Familie	Natur, Garten, Tiere, Ruhe	anderes	unbestimmt	Gesamt
12	1	29	0	4	3	5	17	56	127
9%	1%	23%	0%	3%	2%	4%	13%	44%	100%

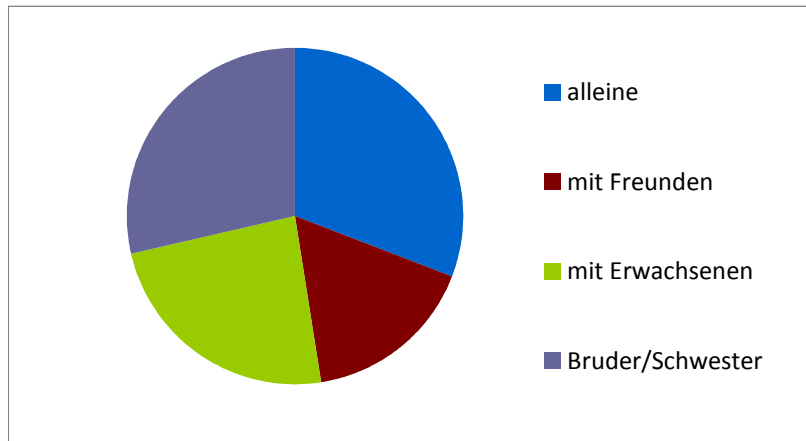
4.1.4 Verkehrsmittel und Begleitung

Die meisten Kinder kommen in Begleitung zur Hans-Christian-Andersen-Schule, meist mit Geschwistern oder Erwachsenen, vermutlich Eltern oder Verwandten, nur etwa ein Drittel alleine.

▪ **Tabelle 4: Hans-Christian-Andersen-Schule – Begleitung auf dem Schulweg**

alleine	mit Freunden	mit Erwachsenen	Bruder / Schwester	Gesamt
13	7	10	12	42
31%	17%	24%	29%	100%

▪ **Abbildung 2: Hans-Christian-Andersen-Schule – Begleitung auf dem Schulweg**



Mehrfachnennungen

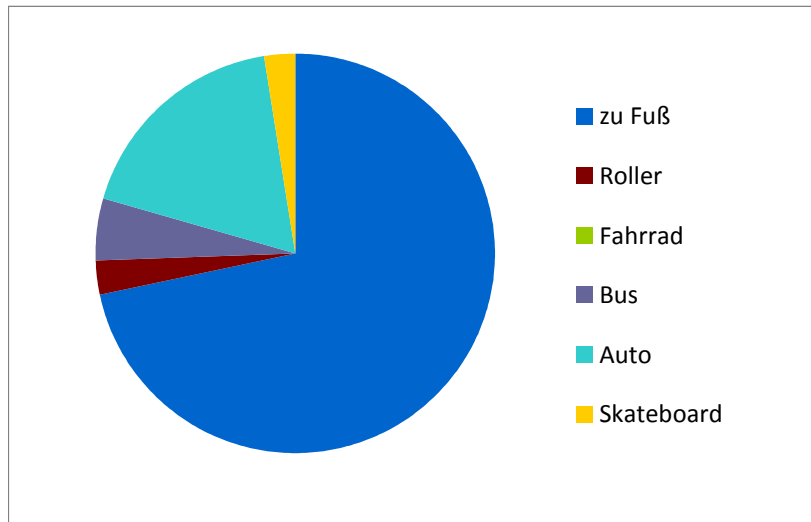
Die meisten Kinder kommen zu Fuß zur Schule. Roller und Skateboard wurden als weitere eigene Fortbewegungsmittel benannt.

▪ **Tabelle 5: Hans-Christian-Andersen-Schule - Verkehrsmittel auf dem Schulweg**

zu Fuß	Roller	Fahrrad	Bus	Auto	Skateboard	Gesamt
28	1		2	7	1	39
72%	3%	0%	5%	18%	3%	100%
Aus eigener Kraft						77%

8

▪ **Abbildung 3: Hans-Christian-Andersen-Schule - Verkehrsmittel auf dem Schulweg**



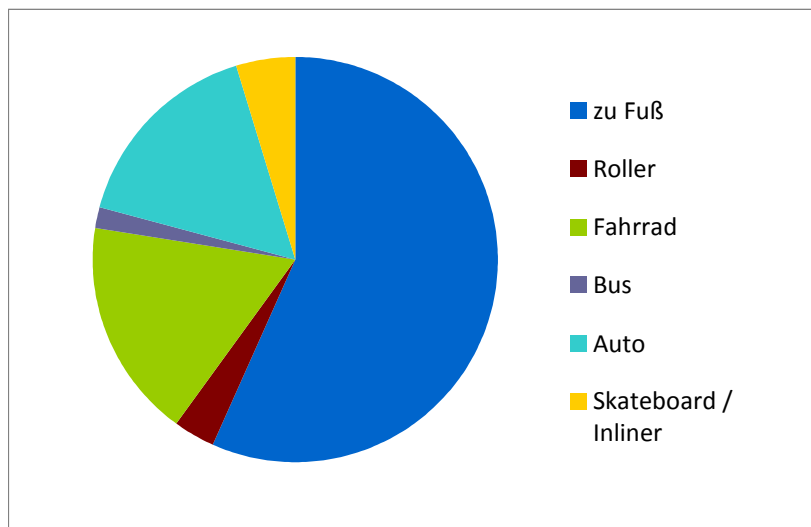
Mehrfachnennungen

Auch bei den Freizeitwegen werden die meisten zu Fuß zurückgelegt. Hinzu kommen als eigene Transportmittel Roller und Fahrräder.

▪ **Tabelle 6: Hans-Christian-Andersen-Schule - Verkehrsmittel bei Freizeitwegen**

zu Fuß	Roller	Fahrrad	Bus	Auto	Skateboard / Inliner	Gesamt
95	6	29	3	27	8	168
57%	4%	17%	2%	16%	5%	100%
Aus eigener Kraft						82%

▪ **Abbildung 4: Hans-Christian-Andersen-Schule - Verkehrsmittel bei Freizeitwegen**



Auch auf die Frage, ob sie gerne zu Fuß gehen, antworteten die meisten Kinder mit "ja".

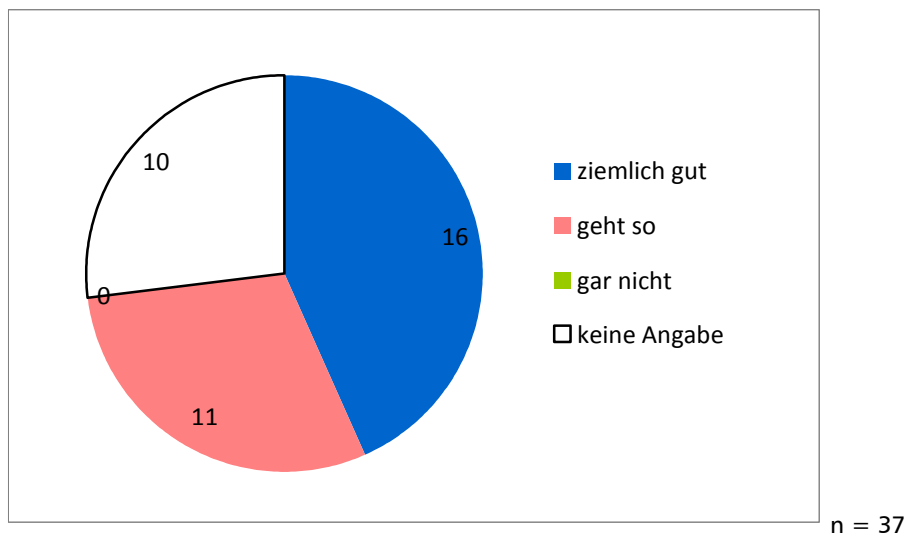
▪ **Tabelle 7: Hans-Christian-Andersen-Schule – Gehst du gerne zu Fuß?**

ja	nein	keine Angabe	Gesamt
19	8	10	37
51%	22%	27%	100%

4.1.5 Was wir unbedingt noch von dir wissen wollen

Abschließend wurden die Kinder gefragt, wie gut sie sich ihrer Meinung nach im Stadtteil (Gaarden) auskennen und was sie an Ihrem Stadtteil besonders mögen.

▪ **Abbildung 5: Hans-Christian-Andersen-Schule – Wie gut kennst du dich in deinem Stadtteil aus?**



27 Kinder (73% der Wegetagebücher) machten Angaben dazu, was ihnen besonders im Stadtteil gefällt. Besonders beliebt sind bei den Kindern der Hans-Christian-Andersen-Schule die Spiel- und Sportplätze.

▪ **Tabelle 8: Hans-Christian-Andersen-Schule – Was ist in deinem Stadtteil besonders toll?**

Alles, am meisten die Spielplätze
Baukampfbahn
Bücherei und Spielplätze
das es Kaninchen gibt und Blumen
das es nicht so viele Räuber sind
Das Freibad und der Fussball(platz) beim Werftpark
Der Wasserturm
die Schiffe
Die Schule
Die Stadt
Halfpipe
Ich und meine Freunde können rausgehen
Jahrmarkt
Lohfinhof und Media Markt,
Meine Freunde
Piratenspielplatz
Schwimmbad, Garten
Schwimmhalle Gaarden
Spielplatz
Spielplatz
Vineta Platz
Vineta Platz
Vineta Platz, der Brunnen
Weil es so ganz viele Einwohner hat
Weiß ich nicht
weiß nicht
Werftpark

5 Anhang: Tabellen und Karten

Karte 1: Schul- und Freizeitwege, Wegehäufigkeiten

Karte 2: Gefährliche Orte

Karte 3: Lieblingsorte

5.1 Auswertung Tabellen schulweise

5.1.1 Hans-Christian-Andersen-Schule

▪ Tabelle 9: Hans-Christian-Andersen-Schule – Begründungen Ängste und Unbehagen

Straße / Weg / Ort	Begründung	Verkehr	Menschen	Wald/Gebüsch	Dunkelheit, Einsamkeit	anderes	unbestimmt	Gesamt
Karlstal / Elisabethstraße	k.A.		x					
Karlstal / Elisabethstraße	k.A.		x					
Karlstal / Elisabethstraße	k.A.		x					
Karlstal / Elisabethstraße	Karlstal, da sind Männer und Frauen, die Alkohol trinken und Rauchen, ich will nicht, das die das da machen		x					
Karlstal / Elisabethstraße	k.A.		x					
Sky an der Elisabethstraße	Sky, weil da Penner sind		x					
Sky an der Elisabethstraße	Sky wegen der Penner, Karlstal		x					
Sky an der Elisabethstraße	Sky weil da ganz viele Alkoholiker sind		x					

Straße / Weg / Ort	Begründung	Verkehr	Menschen	Wald/Gebüsch	Dunkelheit, Einsamkeit	anderes	unbestimmt	Gesamt
Sky an der Elisabethstraße	Sky, weil da sind Besoffene		x					
Sky an der Elisabethstraße	Sky, weil da die besoffenen Leute sind		x					
Vineta Platz	k.A.		x					
Vineta Plart	Vineta Platz, da sind böse Leute		x					
Vineta Platz	Vineta Platz, weil da besofene Typen sind		x					
Vineta Platz	Vineta Platz, wegen der Penner		x					
Vineta Platz	Vineta Platz, viele Alkoholiker		x					
Elisabethstraße zw. Karlstal und Medusastraße	k.A.		x					
Elisabethstraße zw. Karlstal und Medusastraße	k.A.		x					
Elisabethstraße zw. Karlstal und Medusastraße	Sky, Elisabethstraße 37 42, Kneipe, Elisabethstraße 41 30	x	x					
Elisabethstraße zw. Karlstal und Medusastraße	k.A.		x					
Hans Christian Andersen Schule	k.A.						x	
Hans Christian Andersen Schule	k.A.						x	
Hans Christian Andersen Schule	k.A.						x	
Stoschstraße zw. Iltisstraße und Jachmannstraße	k.A.						x	
Stoschstraße zw. Iltisstraße und	k.A.						x	

Straße / Weg / Ort	Begründung	Verkehr	Menschen	Wald/Gebüsch	Dunkelheit, Einsamkeit	anderes	unbestimmt	Gesamt
Jachmannstraße								
Stoschstraße zw. Iltisstraße und Jachmannstraße	Stochstraße, da rufen alle Mädchen "komm mal"		x					
Hörnbrücke	k.A.						x	
Hörnbrücke	k.A.						x	
Musikschule	k.A.						x	
Musikschule	k.A.						x	
Preetzer Straße Feuerwache Ost	Feuerwehrausfahrt, habe angst das die mich umfahren	x						
Preetzer Straße Feuerwache Ost	k.A.	x						
Ulu Moschee	Ulu-Mosche, weil die Leute manchmal mich rufen "hey Junge komm"		x					
Ulu Moschee	k.A.						x	
Alfons-Jonas-Platz	k.A.						x	
Am Germaniahafen	Sky, weil da viele Penner sind		x					
Augustenstraße	k.A.						x	
Coventryhalle	k.A.						x	
Gebrüder Grimm Platz	k.A.						x	
Iltisstraße zw. Helmholz und Medusastraße	k.A.						x	
Jachmannstraße	Jachmannstraße, weil ich mal fast entführt wurde		x					
Jugend-Verkehrsschule	k.A.						x	
Kaiserstraße zw. Medusastraße und Karlstal	k.A.						x	
Kaiserstraße /	k.A.						x	

Straße / Weg / Ort	Begründung	Verkehr	Menschen	Wald/Gebüsch	Dunkelheit, Einsamkeit	anderes	unbestimmt	Gesamt
Stoschstraße								
Neuapostolische Kirche	k.A.						x	
Norddeutsche Straße Nähe Raschstraße	k.A.						x	
Ostring / Stoschstraße	Im Fußgängertunnel stinkt es und da schlafen Penner	x						
Pickertstraße zw. Kaiserstraße und norddeutsche Straße	k.A.						x	
Schwarzland	k.A.						x	
Schwimmhalle	Ich mag die Schule, Schwimmhalle, Sportpark, Musikschule nicht					x		
Seekamp	k.A.						x	
Stoschstraße Fußgängertunnel	Fußgängertunnel hat mir nicht gefallen, es stinkt und ist dreckig	x						
Takler	k.A.						x	
Tennishalle	k.A.						x	
Theater im Werftpark	k.A.						x	
Zur Helling / Stemmer	k.A.							
<ohne nähere Ortsangabe>	Kirchenweg, weil da ganz viele Penner sind		x					
<ohne nähere Ortsangabe>	weil da Penner sind		x					
<ohne nähere Ortsangabe>	habe da schon einmal eine Patrone einer Pistole gesehen, da habe ich Angst					x		

Straße / Weg / Ort	Begründung	Verkehr	Menschen	Wald/Gebüsch	Dunkelheit, Einsamkeit	anderes	unbestimmt	Gesamt
<ohne nähere Ortsangabe>	Der gefährlichste Weg ist Karlstal. Da sind Menschen, die Alkohol trinken und ich habe Angst, weil die mit Flasche auf meinen Kopf		x					
<ohne nähere Ortsangabe>	Beim Fußgängertunnel	x						
<ohne nähere Ortsangabe>	weil man überfahren werden kann	x						
		7	26	0	0	2	26	61
		11%	43%	0%	0%	3%	43%	100%

▪ Tabelle 10: Hans-Christian-Andersen-Schule – Lieblings- und Freizeitorte, Vorlieben

Ort / Straße / Weg	Begründung	zu Hause	Wohnungsnähe	Spiel und Sport	Reiten	Freunde	Familie	Natur, Garten, Tiere, Ruhe	anderes	unbestimmt
Vineta Platz	k.A.									x
Vineta Platz	k.A.									x
Vineta Platz	k.A.									x
Vineta Platz	k.A.									x
Vineta Platz	k.A.									x
Vineta Platz	k.A.									x
Vineta Platz	k.A.									x
Vineta Platz	k.A.									x
Vineta Platz	k.A.									x
Vineta Platz	k.A.									x
Vineta Platz	k.A.									x

Ort / Straße / Weg	Begründung	zu Hause	Wohnungsnähe	Spiel und Sport	Reiten	Freunde	Familie	Natur, Garten, Tiere, Ruhe	anderes	unbestimmt
Vineta Platz	k.A.									x
Vineta Platz	k.A.									x
Vineta Platz	k.A.									x
Vineta Platz	Vineta Platz zum spielen			x						
Vineta Platz	Vineta Platz, weil mein Hund will immer dahin gehen. Dienstag und Mittwoch war ich zu Hause fernsehen. Dann war ich am Vineta und habe Fussball gespielt	x		x						
Vineta Platz	Vineta Platz, zu Hause, elisabethstraße, Wikingerstraße	x								
Vineta Platz	Vinetaplatz, rollschuhbahn, Räucherrei			x						
Vineta Platz	k.A.									x
Vineta Platz	k.A.									x
zu Hause	Garten							x		
zu Hause	Im Hof, weil es schönes Wetter war und weil ich Lust hatte		x							
zu Hause	Sportpark und zu Hause	x		x						
zu Hause	zu Hause	x								
zu Hause	zu Hause	x								
zu Hause	zu Hause, Reisdorf, Lidl	x								
zu Hause	Zu Hause, weil ich gerne Playstation spiele	x								
zu Hause	Zuhause, weil ich ein bisschen Krank war	x								
zu Hause	Zuhause, weil ich zu Hause gelesen habe und weil mir langweilig war	x								

Ort / Straße / Weg	Begründung	zu Hause	Wohnungsnähe	Spiel und Sport	Reiten	Freunde	Familie	Natur, Garten, Tiere, Ruhe	anderes	unbestimmt
Preetzer Straße zw. Ostring und Röntgenweg	k.A.									x
Preetzer Straße zw. Ostring und Röntgenweg	k.A.									x
Preetzer Straße zw. Ostring und Röntgenweg	k.A.									x
Preetzer Straße zw. Ostring und Röntgenweg	k.A.									x
Preetzer Straße zw. Ostring und Röntgenweg	k.A.									x
Preetzer Straße zw. Ostring und Röntgenweg	k.A.									x
Preetzer Straße zw. Werftstraße und Mühlenstraße	Preetzer Straße, einer Freundin beim Umzug geholfen					x				
Gustav Schatz Hof	k.A.									x
Gustav-Schatz-Hof	k.A.									x
Gustav-Schatz-Hof	k.A.									x
Gustav-Schatz-Hof	k.A.									x
Gustav-Schatz-Hof	k.A.									x
Blaschke Sportplatz	k.A.			x						

Ort / Straße / Weg	Begründung	zu Hause	Wohnungsnähe	Spiel und Sport	Reiten	Freunde	Familie	Natur, Garten, Tiere, Ruhe	anderes	unbestimmt
Blaschke Sportplatz	k.A.			x						
Blaschke Sportplatz	k.A.			x						
Blaschke Sportplatz	k.A.			x						
Schwimmhalle Johannesstraße	k.A.			x						
Schwimmhalle Johannesstraße	k.A.			x						
Schwimmhalle Johannesstraße	k.A.			x						
Schwimmhalle Johannesstraße	Schwimmhalle, weil ich beim Geburtstag war			x						
Sportplatz südlich der Blitzstraße	k.A.			x						
Sportplatz südlich der Blitzstraße	k.A.			x						
Sportplatz südlich der Blitzstraße	k.A.			x						
Sportplatz südlich der Blitzstraße	k.A.			x						
Kirchenweg zwischen Illtisstraße und Gaußstraße	k.A.									x
Kirchenweg zwischen Illtisstraße und Gaußstraße	k.A.									x

Ort / Straße / Weg	Begründung	zu Hause	Wohnungsnähe	Spiel und Sport	Reiten	Freunde	Familie	Natur, Garten, Tiere, Ruhe	anderes	unbestimmt
Kirchenweg zwischen Illtisstraße und Gaußstraße	Kirchenweg									x
Anlegestelle Sonnenforum	k.A.									x
Anlegestelle Sonnenforum	k.A.									x
Bahide-Arslan-Platz	k.A.									x
Bahide-Arslan-Platz	k.A.									x
Bücherei	Bücherei, weil es da so ruhig ist							x		
Bücherei	Bücherei, weil es schön ist was über die Schule zu lernen, und wenn offen ist, gehe ich jeden Tag dahin							x		
Elisabethstraße zw. Johannesstraße und Kieler Straße	Die Bäckerei								x	
Elisabethstraße zw. Johannesstraße und Kieler Straße	k.A.									x
Elisabethstraße zw. Karlstal und Medusastraße	k.A.									x
Elisabethstraße zw. Karlstal und Medusastraße	k.A.									
Gebrüder Grimm Platz	k.A.									x

Ort / Straße / Weg	Begründung	zu Hause	Wohnungsnahe	Spiel und Sport	Reiten	Freunde	Familie	Natur, Garten, Tiere, Ruhe	anderes	unbestimmt
Gebrüder Grimm Platz	k.A.									x
Germaniahafen	k.A.									x
Germaniahafen	k.A.									x
Kaiserstraße zw. Norddeutsche Straße und Augustenstraße	k.A.									x
Kaiserstraße zw. Norddeutsche Straße und Augustenstraße	k.A.									x
Pickertstraße zw. Norddeutsche Straße und Ostring	k.A.									x
Pickertstraße zw. Norddeutsche Straße und Ostring	k.A.									x
Raaschstraße zw. Norddeutsche Straße und Sandkrug	k.A.									x
Raaschstraße zw. Norddeutsche Straße und Sandkrug	k.A.									x
Rollschuhbahn	k.A.			x						
Rollschuhbahn	k.A.			x						
Stoschstraße Bothwellstraße	k.A.									x
Stoschstraße Bothwellstraße	k.A.									x

Ort / Straße / Weg	Begründung	zu Hause	Wohnungsnähe	Spiel und Sport	Reiten	Freunde	Familie	Natur, Garten, Tiere, Ruhe	anderes	unbestimmt
Ulu-Moschee	k.A.								x	
Ulu-Moschee	k.A.								x	
Alfons-Jonas-Platz	k.A.									x
Baukampfbahn	Baukampfbahn			x						
Bibliothek (TU)	Bibliothek, weil man da viel lernen kann. Man kann da ruhig lesen, schreibe, rechnen							x		
Bolzplatz östlich der Röntgenstraße	k.A.			x						
Buschfeldstraße	k.A.									x
Citti Park	Citti Park, Real, Jahrmarkt, zu Hause, Spielplatz, Blaschke Sportplatz	x		x						
Falkenstein	Falkenstein, weil ich da angel							x		
Hansaburg	Hansaburg								x	
Ida-Hinz-Platz	k.A.									x
Jachmannstraße	k.A.									x
Jägerstraße / Nähe Alfons Jonas Platz	k.A.									x
Karlstal / Elisabethstraße	k.A.									x
Klaus-Groth-Regionalschule	In der Schule, weil ich mit meiner Freundin Spiel und Spaß hatte			x		x				
KVG Betriebshof	k.A.								x	
Matthäus Kirche	k.A.								x	

Ort / Straße / Weg	Begründung	zu Hause	Wohnungsnähe	Spiel und Sport	Reiten	Freunde	Familie	Natur, Garten, Tiere, Ruhe	anderes	unbestimmt
Medusastraße zwischen Vineta Platz und Kaiserstraße	k.A.									x
Ottendorf	Sportbewegungspark, ottendorf			x						
Räucherrei	k.A.								x	
Real	Schwentinental, weil einkaufen im Real								x	
Schulstraße zw. Pastor Gosch Weg und Karlstal	k.A.									x
Sophienhof	Sophienhof weil man da gut shoppen kann, und das finde ich schön								x	
Technische Fakultät der Universität	k.A.								x	
Tennishalle östlich der Röntgenstraße	k.A.			x						
Theater im Werftpark	k.A.								x	
Welse	Welse, weil Freund					x				
Werftbahn	k.A.			x						
<ohne nähere Ortsangabe>	Back-König								x	
<ohne nähere Ortsangabe>	bei der JF Gaarden								x	
<ohne nähere Ortsangabe>	Bei meinem Freund					x				
<ohne nähere Ortsangabe>	bei meiner Mutters Freund						x			
<ohne nähere Ortsangabe>	Denez-Kiosk								x	

Ort / Straße / Weg	Begründung	zu Hause	Wohnungsnähe	Spiel und Sport	Reiten	Freunde	Familie	Natur, Garten, Tiere, Ruhe	anderes	unbestimmt
<ohne nähere Ortsangabe>	Draußen mit Inlinern			x						
<ohne nähere Ortsangabe>	"Garips"								x	
<ohne nähere Ortsangabe>	Ich war bei meinem Vater						x			
<ohne nähere Ortsangabe>	In der Stadt, weil es in der Stadt schöne Läden gibt								x	
<ohne nähere Ortsangabe>	Inlinerbahn, weil ich da chill			x						
<ohne nähere Ortsangabe>	Lottoladen								x	
<ohne nähere Ortsangabe>	Oma						x			
<ohne nähere Ortsangabe>	Spielplatz			x						
<ohne nähere Ortsangabe>	Weil ich habe manchmal Angst									x
<ohne nähere Ortsangabe>	Weil ich Skateboard gefahren bin			x						
Gesamt 127		12	1	29	0	4	3	5	17	56
100%		9%	1%	23%	0%	3%	2%	4%	13%	44%

5.2 Gefährliche Orte und Lieblingsorte nach Stadtteilen

▪ Tabelle 11: Gaarden – Gefährliche Orte

Ort / Straße / Weg	Nennungen
Vineta Platz	9
Der Brook	7
Sky an der Elisabethstraße	6
Karlstal / Elisabethstraße	5
Elisabethstraße zw. Karlstal und Medusastraße	4
Ida-Hinz-Platz	4
Hans-Christian-Andresen-Schule	3
Stoschstraße zw. Iltisstraße und Jachmannstraße	3
Hörnbrücke	2
Iltisstraße /Helmholzstraße	2
Kirchenweg	2
Kirchenweg zw. Steinmarderweg und Kaiserstraße	2
Musikschule	2
Ostring	2
Preetzer Straße Feuerwache Ost	2
Ulu-Moschee	2
Alfons-Jonas-Platz	1
Am Germaniahafen	1
Augustenstraße	1
Blitzstraße /Iltisstraße	1
Coventryhalle	1
Elisabethstraße zw. Kirchenweg und Georg-Pfingsten-Straße	1
Gebrüder Grimm Platz	1
Helmholzstraße /Iltisstraße	1
Iltisstraße zw. Helmholz und Medusastraße	1
Jachmannstraße	1
Jugend-Verkehrsschule	1
Kaiserstraße zw. Medusastraße und Karlstal	1
Kaiserstraße / Stoschstraße	1
Karlstal zw. Schulstraße und Elisabethstraße	1

Ort / Straße / Weg	Nennungen
Karlstal / Werftstraße	1
Konrad Adenauer Damm zw. Ostring und Segeberger Straße	1
Lensahner Straße zw. Aschenberger Straße und Bielenbergstraße	1
Medusastraße zw. Vineta Platz und Kaiserstraße	1
Neuapostolische Kirche	1
Norddeutsche Straße nahe Raschstraße	1
Ostring vor der Markuskirche	1
Ostring / Stoschstraße	1
Pickertstraße zw. Kaiserstraße und norddeutsche Straße	1
Preetzer Straße / Iltisstraße	1
Schönberger Straße und Werftstraße	1
Schwarzland	1
Schwimmhalle	1
Seekamp	1
Stoschstraße Fußgängertunnel	1
Takler	1
Tennishalle	1
Theater im Werftpark	1
Zum Brook	1
Zur Helling / Stemmer	1

▪ Tabelle 12: Gaarden - Lieblingsorte

Ort / Straße / Weg	Nennungen
Vineta Platz	31
Kaiserstraße/Kirchenweg	13
Fröbelschule	12
Gustav-Schatz-Hof	11
zu Hause	11
Elisabethstraße/Georg-Pfingsten-Straße	8
Ida-Hinz-Platz	6
Preetzer Straße zw. Ostring und Röntgenweg	6
Hans Christian Andersen Schule	5
Räucherrei	5
Blaschke Sportplatz	4
Iltishalle	4

Ort / Straße / Weg	Nennungen
Schwimmhalle Johannesstraße	4
Sportplatz südlich der Blitzstraße	4
Baukampfbahn	3
Der Brook	3
Heinrich-Zille-Platz	3
Kirchenweg zwischen Ittisstraße und Gaußstraße	3
Ostring zwischen Helmholzstraße und Kirchenweg	3
Pastor-Gosch-Weg	3
Rollschuhbahn	3
Anlegestelle Sonnenforum	2
Bahide-Arslan-Platz	2
Bahnhof	2
Blitzstraße/iltisstraße	2
Bücherei	2
Elisabethstraße zw. Johannesstraße und Kieler Straße	2
Elisabethstraße zw. Karlstal und Medusastraße	2
Germaniahafen	2
Jugendverkehrsschule	2
Kaiserstraße zw. Norddeutsche Straße und Augustenstraße	2
Pickertstraße zw. Norddeutsche Straße und ostring	2
Preetzer Straße zw. Werftstraße und Mühlenstraße	2
Raaschstraße zw. Norddeutsche Straße und Sandkrug	2
Stoschstraße Bothwellstraße	2
Ulu-Moschee	2
Werftstraße zw. Schwedendamm und Gablenzstraße	2
Agentur für Arbeit	1
Alfons-Jonas-Platz	1
Betriebshof Kieler Verkehrsgesellschaft	1
Bibliothek (TU)	1
Bolzplatz östlich der Röntgenstraße	1
Brüder Grimm Platz	1
Bunker Gaardener Ring	1
Buschfeldstraße	1
Citti Park	1
Falkenstein	1

Ort / Straße / Weg	Nennungen
Feuerwache Ost	1
Gebrüder Grimm Platz	1
Heischstraße Innenhof	1
Hofstraße zwischen Bielenberg und Sörensenstraße	1
Iltisstraße	1
Jachmannstraße	1
Jägerstraße /nähe Alfons Jonas Platz	1
Kaiserstraße	1
Karlstal	1
Karlstal/Elisabethstraße	1
Kirche Jesu Christi	1
Kirchenweg	1
Klaus-Groth-Regionalschule	1
Knutzen	1
Konrad-Adenauer-Damm	1
KVG Betriebshof	1
Matthäus Kirche	1
Medusastraße zwischen karlstal und Iltisstraße	1
Medusastraße zwischen Vineta Platz und Kaiserstraße	1
Mevlane Moschee	1
Musikschule	1
Ottendorf	1
Preetzer Straße	1
Real	1
Schulstraße zw. Pastor Gosch Weg und Karlstal	1
Schulstraße zwischen Karlstal und Pastor Gosch Weg	1
Schwarzland	1
Sportplatz östlich der Röntgenstraße	1
Technische Fakultät der Universität	1
Tennishalle östlich der Röntgenstraße	1
Tennisplatz östlich der Röntgenstraße	1
Theater im Werftpark	1
Theodor-Heuss-Ring /Ratzeburger Straße	1
Welse	1
Werftbahn	1

28

Ort / Straße / Weg	Nennungen
Zum Brook	1
Zum Schwarzland	1



Planungsgruppe Nord

GESELLSCHAFT FÜR STADT- UND VERKEHRSPLANUNG

Dörnbergstraße 12 ■ D - 34119 Kassel
Telefon 05 61 - 8 07 58-0 ■ Telefax 05 61 - 8 07 58-58
pgn@pgn-kassel.de ■ www.pgn-kassel.de