

**kieler  
wege**

**EIN WEGETAGEBUCH  
FÜR KINDER**

**Schule am Sonderburger Platz**



Welche

Werte

**AUSWERTUNG**

ich?

**mitmachen-mitreden-mitentscheiden**

**BETEILIGUNG VON KINDERN UND  
JUGENDLICHEN**





Landeshauptstadt Kiel

# Fußwegeachsen- und Kinderwegekonzept Kiel

## Kinderbeteiligung 2014

### - Schule am Sonderburger Platz -

Schlussbericht

Auftraggeber:

**Landeshauptstadt Kiel**

Tiefbauamt, Abt. Verkehr

Fleethörn 9-17, Rathaus

24103 Kiel

Auftragnehmer:

**IKS** – Ingenieurbüro für Stadt- und Mobilitätsplanung

UG (haftungsbeschränkt)

Kölnische Straße 71

34117 Kassel

fon: 0561 – 20 86 47-39

mail: info@iks-planung.de

web: www.iks-planung.de

Bearbeitung:

Dipl.-Ing. Alexander Gardyan, M.Sc. (Projektleiter)

Dipl.-Ing. Andreas Schmitz (beratend)

Dipl.-Ing. Claudia Tiemann

Malte Meyerdierks

Kassel, 27. April 2015

Geschäftsführender Gesellschafter:

Dipl.-Ing. Alexander Gardyan, M.Sc.

K:\107\_Kiel Auswertung Kinderwege\Bericht\107\_Abschlussbericht Schule am Sonderburger Platz.docx



## Inhaltsverzeichnis

<b>1</b>	<b>Vorbemerkung .....</b>	<b>1</b>
<b>2</b>	<b>Untersuchungsgebiet / teilnehmende Schulen .....</b>	<b>1</b>
<b>3</b>	<b>Kinderbefragung .....</b>	<b>2</b>
3.1	Methodik .....	2
3.2	Teilnehmende Schulen / Klassen .....	2
3.3	Auswertung .....	3
<b>4</b>	<b>Ergebnisse .....</b>	<b>4</b>
4.1	Schule am Sonderburger Platz.....	4
4.1.1	Wegehäufigkeiten.....	4
4.1.2	Gefährliche und unangenehme Orte .....	4
4.1.3	Lieblingsorte .....	5
4.1.4	Verkehrsmittel und Begleitung .....	6
4.1.5	Was wir unbedingt noch von dir wissen wollen.....	9
<b>5</b>	<b>Anhang.....</b>	<b>12</b>
5.1	Karten.....	12
5.2	Auswertung Tabellen (schulweise).....	12
5.2.1	Schule am Sonderburger Platz .....	12
5.3	Gefährliche Orte und Lieblingsorte (alle Schulen) .....	41



## 1 Vorbemerkung

Im Herbst 2014 wurde im Rahmen der Kinderbeteiligung eine Befragung von Viertklässlern in vier Grundschulen in den Ortsbeiratsbezirken Wik und Ravensburg / Brunswik / Düsternbrook durchgeführt.

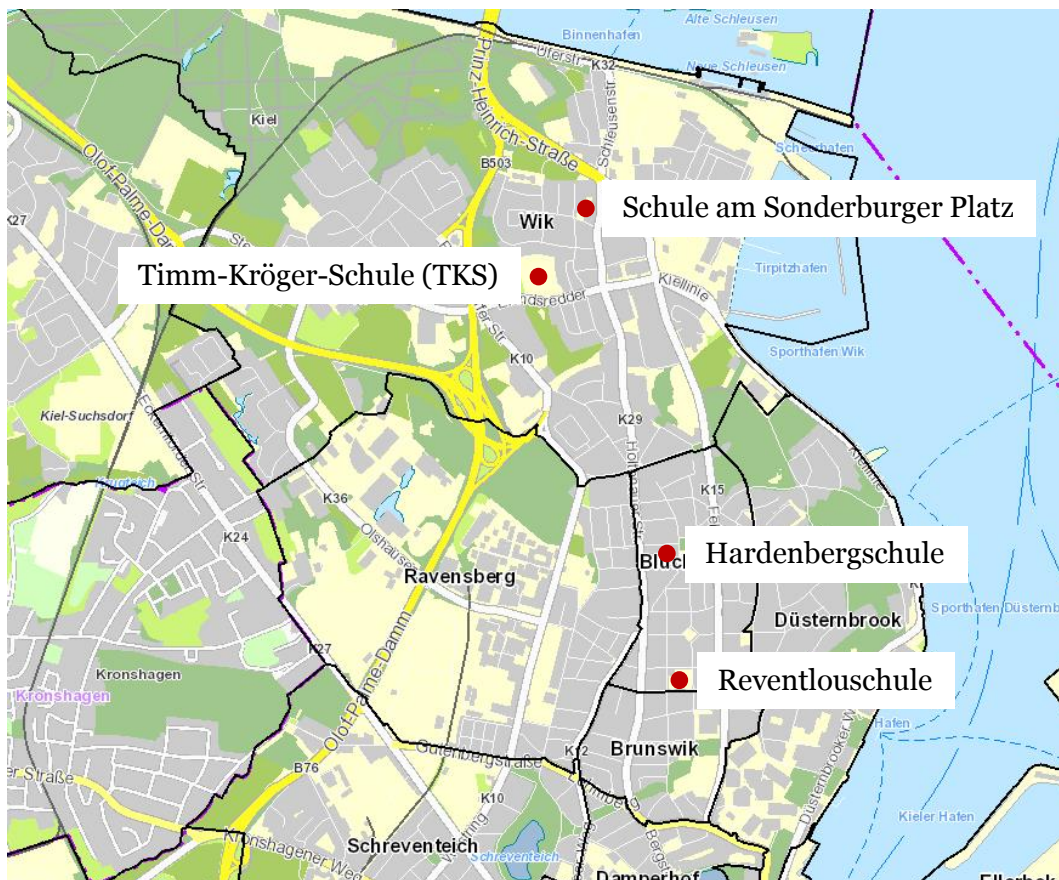
Das Untersuchungsdesign wurde bereits in den Jahren 2011 / 2012 in der Planung des Fußwegeachsen- und Kinderwegekonzeptes entwickelt und wird seitdem fortgeschrieben.

In diesem Bericht werden die Ergebnisse der Befragungen aus den Kinderwegetagebüchern 2014 zusammengefasst und die Auswertung detailliert dokumentiert.

## 2 Untersuchungsgebiet / teilnehmende Schulen

Die Ortsbeiratsbezirke bzw. die teilnehmenden Schulen liegen nördlich der Kieler Altstadt. Die Lage der Schulen ist in Abbildung 1 dargestellt.

**Abbildung 1: Lage der Schulen**



Quelle: OpenStreetMap

## 3 Kinderbefragung

### 3.1 Methodik

Um die Wege herauszufinden, die Kinder auf dem Weg zur Schule oder in ihrer Freizeit nutzen, wurde im Jahr 2011 im Rahmen der Kinderbeteiligung ein Wegetagebuch für Kinder entwickelt.

Neben den Wegehäufigkeiten einer gesamten Woche werden die Kinder dort auch nach Orten gefragt, die aus ihrer Sicht besonders gefährlich oder beliebt sind. Auch sollten die Kinder angeben mit wem und mit welchen Verkehrsmitteln sie unterwegs sind.

Die Kinderwegetagebücher enthalten Fragebögen zu den Schul- und Freizeitwegen und entsprechende Karten dazu, auf denen die besonderen Orte mittels Klebepunkten und die zurückgelegten Wege mittels verschiedener Farben markiert werden können.

### 3.2 Teilnehmende Schulen / Klassen

Die Kinderwegetagebücher 2014 wurden von zehn 4.Klassen aus vier Schulen ausgefüllt.

Insgesamt wurden 199 Kinderwegetagebücher zur Auswertung eingereicht. Die Verteilung auf die teilnehmenden Schulen ist in Tabelle 1 dargestellt.

**Tabelle 1: Teilnehmende Schulen und Anzahl der eingereichten Wegetagebücher**

Schule	Anzahl Schüler (Anzahl Klassen)	Teilnehmende Klassen und Stufe	Anzahl eingereichter Wegetagebücher
Schule am Sonderburger Platz	265 (12 Klassen) <sup>1</sup>	3 x 4. Klasse	56
Reventlouschule	289 (12 Klassen) <sup>2</sup>	3 x 4. Klasse	63
Hardenbergschule	301 (13 Klassen) <sup>3</sup>	3 x 4. Klasse	71
Timm-Kröger-Schule (TKS)	268 (13 Klassen) <sup>4</sup>	1 x 4. Klasse	9
<b>Gesamt</b>			<b>199</b>

<sup>1</sup> <http://schulportraits.schleswig-holstein.de>, Datenquelle: Statistisches Amt für Hamburg und Schleswig-Holstein [Zugriff: 04.03.2015]

<sup>2</sup> ebenda

<sup>3</sup> ebenda

<sup>4</sup> <http://www.timm-kröger-schule.de/> [Zugriff: 04.03.2015]



## **3.3 Auswertung**

### **Allgemeines**

Die Kinderwegetagebücher wurden nach den teilnehmenden Schulen ausgewertet. Die Auswertung wurde anonymisiert und zusammengefasst erstellt. Ein Rückschluss auf einzelne Kinder ist nicht möglich.

Für die Darstellung der Ergebnisse wurden einzelne Rechtschreibfehler teilweise korrigiert, unverständliche Worte wurden übernommen wie geschrieben.

### **Auswertung der Wegehäufigkeiten**

Die zurückgelegten Wege der teilnehmenden Kinder wurden entsprechend den eingereichten Zeichnungen in den Karten der Wegetagebücher aufgenommen und abschnittsweise übertragen. Die Schulwege wurden für die Ermittlung der Wegehäufigkeiten fünffach gewertet.

### **Auswertung Lieblingssorte / gefährliche und unangenehme Orte**

Die Benennung der Lieblingssorte bzw. der gefährlichen und unangenehmen Orte wurden von den Kindern teilweise in der Karte mit Klebepunkten markiert und teils nur im Text benannt. Eine Begründung für die Wahl der besonderen Orte wurde dazu häufig nicht geliefert.

In der Auswertung wurden sowohl die textlich genannten Orte (soweit eindeutig zu verorten) als auch die Klebepunkte aus den Karten übernommen.

### **Verkehrsmittelwahl auf den Schul- und Freizeitwegen**

Bei der Auswertung der Verkehrsmittelwahl wurde zwischen den vorgegebenen Wahlmöglichkeiten (zu Fuß, mit dem Fahrrad, mit dem Bus, Mitfahrt im Auto) und sonstigen Verkehrsmitteln unterschieden. Sonstige Verkehrsmittel wurden konkret benannt, wenn eine Differenzierung sinnvoll war.

In einer zusätzlichen Spalte wurden alle Wege zusammengefasst, welche die Kinder aus eigener Kraft zurückgelegt haben (z.B. zu Fuß, mit dem Fahrrad).

Mehrfachnennungen waren möglich, wenn die Kinder z.B. manchmal zu Fuß zur Schule gehen und manchmal das Fahrrad nehmen oder mal alleine oder mal mit Freunden unterwegs sind.

Grundlage der Berechnungen und Wertungen waren jeweils die absolute Zahl der Nennungen.

## **4 Ergebnisse**

Nachfolgend sind die Ergebnisse der Befragung dargestellt und schulweise zusammengefasst.

Im Anhang befinden sich die Karten mit den dargestellten Wegehäufigkeiten aller Schulen (zusätzlich nach einzelnen Schulen ausgewertet), den Lieblingsorten und den gefährlichen und unangenehmen Orten. Ebenso sind die textlichen Antworten als Tabellen beigefügt.

### **4.1 Schule am Sonderburger Platz**

Von der Schule am Sonderburger Platz haben drei 4. Klassen teilgenommen. Es wurden insgesamt 56 Kinderwegetagebücher eingereicht.

#### **4.1.1 Wegehäufigkeiten**

Die Häufigkeiten der Wegenutzungen der Schüler sind in Karte 1 (Schule am Sonderburger Platz) dargestellt. Wege die mit dem Bus oder als Mitfahrer im Pkw zurückgelegt wurden, sind in der Auswertung nicht berücksichtigt.

Aufgrund der Bündelung der Schulwege werden die Bereiche im direkten Umfeld der Schule insgesamt am häufigsten genutzt. Weiterhin nutzen die Kinder neben den Verbindungen zum westlich angrenzenden Quartier über die Elendsredder Straße und nördlich die Langenrade Straße (nach der Überführung über die B503) nur wenige zentrale Verbindungen.

Durch die dezentralen Wegenutzungen der Kinder wird auch ihr breiter Aktionsradius sichtbar, der sich durch gesamt Wik und Steenbek-Projensdorf zieht.

Die gesamte Auswertung der Wegehäufigkeiten mit Unterscheidung nach Schul- und Freizeitwegen befinden sich im Anhang in Tabelle 10 auf Seite 12.

#### **4.1.2 Gefährliche und unangenehme Orte**

In Karte 2 sind die aus Sicht aller teilnehmenden Kinder gefährlichen und unangenehmen Orte nach Anzahl der Nennungen grafisch dargestellt.

Durch die Kinder der Schule am Sonderburger Platz wurden folgende Orte als gefährlich oder unangenehm bezeichnet. Die Aufzählung erfolgt in der Reihenfolge der Anzahl der Nennungen.

1. Brücke über die B503 (Manrade-Flensburger Straße)
2. Mühlenbrook / Hohenrade
3. Projensdorfer Straße / Hanssenstraße
4. Mercatorstraße / Holtenuer Straße
5. Flensburger Straße / Lügumklosterstraße

6. Prinz-Heinrich-Straße / Holtenauer Straße
7. Steenbeker Weg / B503
8. Feldstraße
9. Tingleffer Straße
10. Knorrstraße
11. Parkplatz Achterstraße
12. Projensdorfer Gehölz
13. Wiker Straße
14. Yorckstraße / Scharnhorststraße

Die meisten der genannten Orte wurden aufgrund des Themenfeldes Verkehr benannt bzw. ohne nähere Erläuterung markiert oder genannt. Die gesamte Auswertung ist mit dem genauen Wortlaut im Anhang in Tabelle 11 auf Seite 18 dargestellt.

**Tabelle 2: Schule am Sonderburger Platz – Gefährliche und unangenehme Orte**

Verkehr	Menschen	Wald / Gebüsch	Dunkelheit / Einsamkeit	Anderes	Unbestimmt	Gesamt
8	2	0	2	3	20	35
23%	6%	0%	6%	9%	57%	100%

### 4.1.3 Lieblingsorte

In Karte 3 sind die aus Sicht aller teilnehmenden Kinder beliebtesten Orte nach Anzahl der Nennungen grafisch dargestellt.

Durch die Kinder der Schule am Sonderburger Platz wurden folgende Orte als am beliebtesten bezeichnet. Die Aufzählung erfolgt in der Reihenfolge der Anzahl der Nennungen.

1. Schule am Sonderburger Platz
2. Sportplatz / Tallinnhalle / Timm-Kröger-Regionalschule
3. Sportstätte zw. Auberg und Wiker Knoten
4. Wohneinheiten Woltersweg
5. Bolzplatz / Spielplatz Schulredder
6. Sportstätten Ernst-Barlach-Gymnasium
7. Wohneinheiten Husumer Weg
8. Spielplatz Schüttenredder / Hohmannstraße
9. Wohneinheiten Knivsberg
10. zu Hause

11. Uni / Botanischer Garten
12. Famila
13. Hebbelschule
14. Knorrstraße / Holtenauer Straße
15. Mercatorstraße
16. Spielplatz Knorrstraße / Wikerstraße
17. Bolzplatz Charles-Roß-Ring
18. Flensburger Straße
19. Hohenrade
20. Holstein Stadion
21. Skateboard Anlage Kiellinie
22. Wohneinheiten Wrangelstraße / Feldstraße / Forstweg

Die meisten Lieblingsorte wurden von den Kindern damit begründet, dass man dort Sport treiben kann (Fußball) und mit seinen Freunden bzw. anderen Kindern spielen kann. Die gesamte Auswertung ist mit dem genauen Wortlaut im Anhang in Tabelle 12 auf Seite 22 dargestellt.

**Tabelle 3: Schule am Sonderburger Platz – Lieblingsorte**

Zu Hause	Wohnungs- nähe	Spiel und Sport	Einkaufen / Essen	Freunde	Familie	Natur, Garten, Tiere, Ruhe	Anderes	Unbestimmt	Gesamt
5	1	78	4	17	9	7	29	26	176
3%	1%	44%	2%	10%	5%	4%	16%	15%	100%

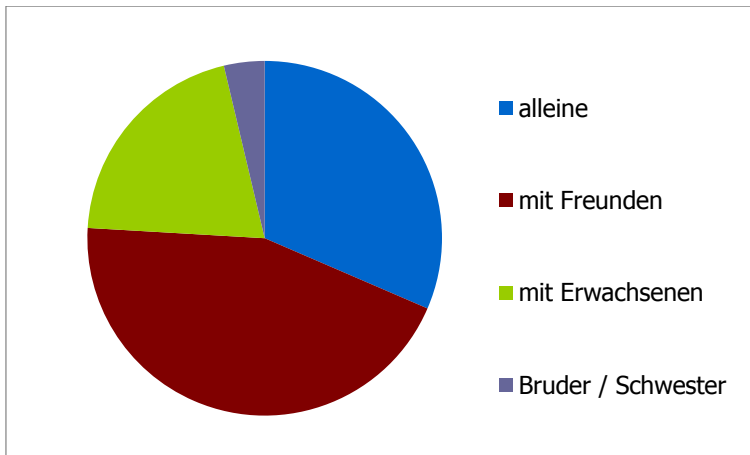
#### 4.1.4 Verkehrsmittel und Begleitung

Die meisten Kinder kommen mit Freunden zur Schule. 20% der Schüler werden von Erwachsenen gebracht. Insgesamt 68% kommen in Begleitung zur Schule.

**Tabelle 4: Schule am Sonderburger Platz – Begleitung auf dem Schulweg**

alleine	mit Freunden	mit Erwachsenen	Bruder / Schwester	Gesamt
17	24	11	2	54
31%	44%	20%	4%	100%

**Abbildung 2: Schule am Sonderburger Platz – Begleitung auf dem Schulweg**

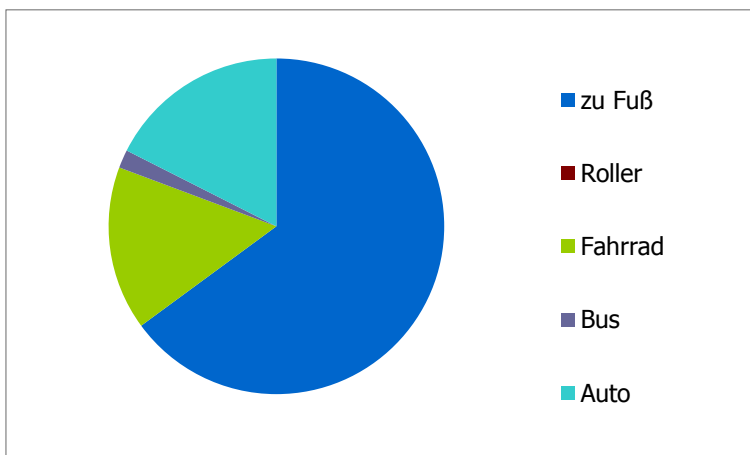


Mit insgesamt 81% kommen die meisten Kinder zu Fuß und mit dem Fahrrad zur Schule und legen somit den Schulweg aus „eigener Kraft“ zurück. 18% werden mit dem Auto gefahren. Daraus lässt sich schließen, dass fast alle Erwachsenen, die ihre Kinder zur Schule bringen, diese auch mit dem Auto fahren (10 von 11).

**Tabelle 5: Schule am Sonderburger Platz – Verkehrsmittel auf dem Schulweg**

zu Fuß	Roller	Fahrrad	Bus	Auto	Sonstiges	Gesamt
37	0	9	1	10	0	57
65%	0%	16%	2%	18%	0%	100%
Aus eigener Kraft						81%

**Abbildung 3: Schule am Sonderburger Platz – Verkehrsmittel auf dem Schulweg**

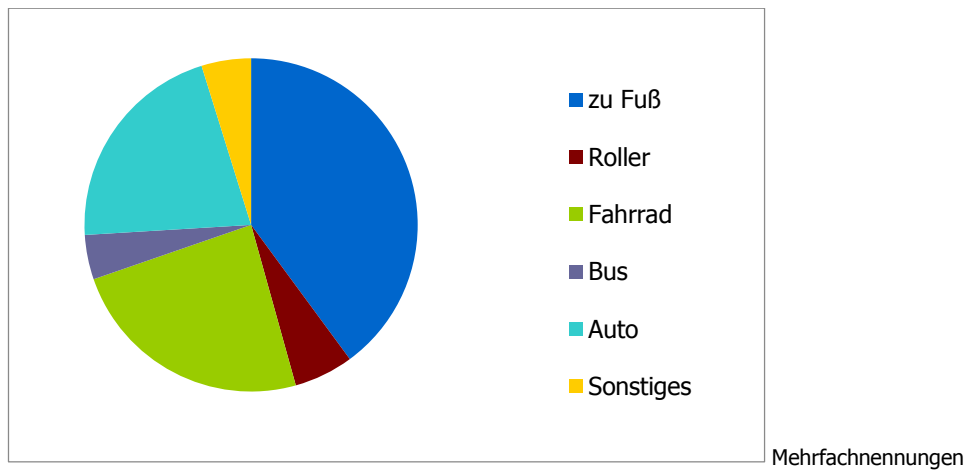


Bei den Freizeitwegen werden ebenfalls die meisten Wege zu Fuß oder mit dem Fahrrad zurückgelegt. Aus eigener Kraft werden 75% aller Freizeitwege zurückgelegt. 21% der Wege werden als Mitfahrer im Pkw bestritten.

**Tabelle 6: Schule am Sonderburger Platz – Verkehrsmittel bei Freizeitwegen**

zu Fuß	Roller	Fahrrad	Bus	Auto	Sonstiges	Gesamt
83	12	50	9	44	10	208
40%	6%	24%	4%	21%	5%	100%
Aus eigener Kraft						75%

**Abbildung 4: Schule am Sonderburger Platz – Verkehrsmittel bei Freizeitwegen**



Etwa die Hälfte der Kinder geben an, gerne zu Fuß zu gehen. 34% geben an, nicht gerne zu Fuß zu gehen.

**Tabelle 7: Schule am Sonderburger Platz – Gehst du gerne zu Fuß?**

ja	nein	keine Angabe	Gesamt
27	19	10	56
48%	34%	18%	100%

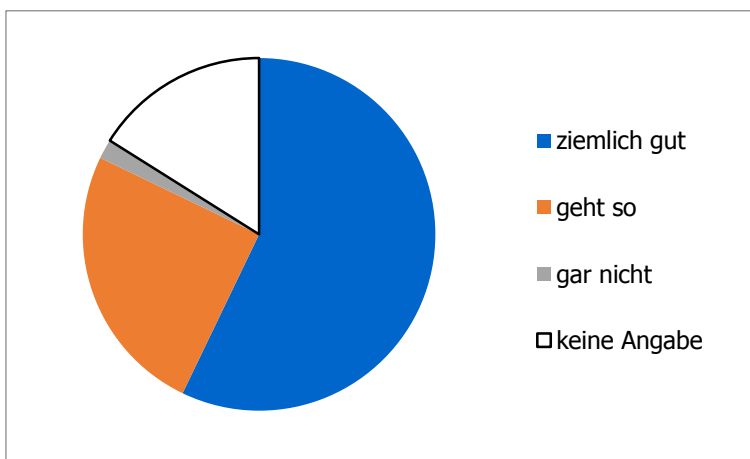
#### 4.1.5 Was wir unbedingt noch von dir wissen wollen

Zusätzlich wurden die Kinder befragt, wie gut sie sich ihrer Meinung nach in ihrem Stadtteil auskennen und was sie an ihrem Stadtteil besonders „toll“ finden.

**Tabelle 8: Schule am Sonderburger Platz – Wie gut kennst du dich in deinem Stadtteil aus?**

ziemlich gut	geht so	gar nicht	keine Angabe	Gesamt
32	14	1	9	56
57%	25%	2%	16%	100%

**Abbildung 5: Schule am Sonderburger Platz – Wie gut kennst du dich in deinem Stadtteil aus?**



Als besonders „toll“ im Stadtteil wurden von den Kindern die Nähe zu Spielplätzen und Sportplätzen im Stadtteil benannt.

**Tabelle 9: Schule am Sonderburger Platz – Was ist an deinem Stadtteil besonders toll?**

Dorf, hinten die Pferde
Der Fußballplatz
Einen kleinen Wald an der Kreuzung Holtener Straße / Mercatorstraße / Elendsredder
der Spielplatz
Der marcato Spielplatz
Unsere Straße, weil da ganz viele Kinder wohnen, zum Spielen
weil ein Spielplatz in der Nähe ist
Dass die Schule nicht so weit weg ist
der Spielplatz und die Bücherei

Und meine Freunde sind in der Nähe
Der Fußball- und Tennisplatz
Dass da viele Kinder sind
Unser Hinterhof
Das wir genau vor unserer Haustür einen Spielplatz haben
der große Spielplatz
unser Garten
Der "Schleusenpark"
dass wir 2 Wälder und einen Spielplatz
weil es ein Spielplatz um die Ecke gibt
Das meine Freunde in der Nähe wohnen
wir haben nette Nachbarn und einen gut großen garten
In der Prinzenstraße der Spielplatz
Der marcato Spielplatz
nichts besonderes
weil wir so nah an der Förde wohnen
Der Hafen, besonders die Kriegsschiffe
die Straßen sind toll zum Skaten / Waveboard fahren
weil mein Spielplatz sehr cool ist
weil wir fast immer mit den Nachbarn spielen
Sportplätze, Spielplätze
Meinen Freunde die da wohnen und der Spielplatz
Die Bäume die um uns herum stehen, wo man super drauf herumklettern kann
weil wir in der nähe vom Ebg wohnen und ich da von meinem Vater weil der da Lehrer ist auf dem Sportplatz darf
Ich kann immer zu meinem Freund gehen
Mein zu hause und "Stutenhof-Klön" weil ich gerne in meinem Zimmer spiele und weil ich gerne reite
Weil es dort so schön ruhig ist und weil dort Spielplätze in der nähe sind
weil in der nähe ein Spielplatz ist
weil ich bei mir in der Straße den großen Mercator Spielplatz habe



Da kann ich Fußball spielen
der Spielplatz und die Bücherei
Das da viele Freunde wohnen
weil meine Freunde hier wohnen
weiß ich nicht

## 5 Anhang

### 5.1 Karten

- Karte 1: Schul- und Freizeitwege, Wegehäufigkeiten  
 Karte 2: Gefährliche Orte  
 Karte 3: Lieblingsorte

### 5.2 Auswertung Tabellen (schulweise)

#### 5.2.1 Schule am Sonderburger Platz

Tabelle 10: Schule am Sonderburger Platz – Auswertung Schul- und Freizeitwege

Straße / Weg	Abschnitt von	Abschnitt bis	Anzahl Freizeitwege	Anzahl Schulwege	Schulwege, gewichtet mit Faktor 5	Gesamt
Achterkamp	Hohenrade	Flensburger Straße	6	7	35	48
Achterkamp	Flensburger Straße	Büsumer Weg	6	3	15	24
Achterkamp	Büsumer Weg	Schmiedekoppel	4		0	4
Achterkamp	Schmiedekoppel	Elendsredder	5		0	5
Achterkamp	Elendsredder	Itzehoer Str.	2	1	5	8
Achterkamp	Itzenhoer Str.	Holtenauer Str.	3		0	3
Adalbertstraße	Arkonastraße	Weimarer Straße		1	5	6
Adalbertstraße	Weimarer Straße	Knorrstraße		2	10	12
Am Tannenber		Projensdorfer Straße	2	1	5	8
Arkonastraße	Adalbertstraße	Herthastraße		1	5	6
Auberg	Glücksburger Straße	Timmerberg	1		0	1

Straße / Weg	Abschnitt von	Abschnitt bis	Anzahl Freizeitwege	Anzahl Schulwege	Schulwege, gewichtet mit Faktor 5	Gesamt
Auberg	Glücksburger Straße	Flintkampsredder	2		0	2
Baumschulenweg			13	2	10	25
Burmester Weg			2		0	2
Büsumer Weg			2	3	15	20
Charles-Roß-Ring	Gurlittstraße	Bendixenstraße		2	10	12
Charles-Roß-Ring	Bendixenstraße	Torende		2	10	12
Charles-Roß-Ring	Friedrichs-Allee	Rehbenitzwinkel	7		0	7
Charles-Roß-Ring	Büensostraße	Wolperdingstraße	1		0	1
Charles-Roß-Ring	Wolperdingstraße	Woltersweg	1		0	1
Charles-Roß-Ring	Woltersweg	Gurlittstraße	1		0	1
Dankwerthstraße			12	4	20	36
Elendsredder	Projensdorfer Straße	Husumer Weg	12	5	25	42
Elendsredder	Husumer Weg	Büsumer Weg	11	5	25	41
Elendsredder	Büsumer Weg	Achterkamp	13	3	15	31
Elendsredder	Achterkamp	Holtenuer Straße	9	5	25	39
Elfriede-Dietrich-Straße	Lilli-Martius-Weg	Dorothea-Brede-Weg	1		0	1
Elfriede-Dietrich-Straße	dorothea-Brede-Weg	Steenbeker Weg	1		0	1
Feldstraße	Wiker Straße	Mercatorstraße	3		0	3
Feldstraße	Beselerallee	Waitzstraße	1		0	1
Feldstraße	Mercatorstraße	Homannstraße	1		0	1
Flensburger Straße		Tonderner Straße	14	1	5	20

Straße / Weg	Abschnitt von	Abschnitt bis	Anzahl Freizeitwege	Anzahl Schulwege	Schulwege, gewichtet mit Faktor 5	Gesamt
Flensburger Straße	Tonderner Straße	Lügumklosterstraße	23	10	50	83
Flensburger Straße	Lügumklosterstraße	Achterkamp	11	2	10	23
Flensburger Straße	Achterkamp	Holtenauer Straße	6		0	6
Gurlittstraße	Charles-roß-Ring	Bendixenstraße	6	2	10	18
Gurlittstraße	Bendixenstraße	Aermann-Ehlers-Akademie	1	2	10	13
Gurlittstraße	hermann-ehlers-Akademie	Projendsdorfer Straße		2	10	12
Hans-Detlev-Prien-Straße			1		0	1
Harderslebener Straße	Hans-Detlev-Prien-Straße	Tonderner Straße	2	1	5	8
Harderslebener Straße	Tonderner Straße	Hohenrade	3	6	30	39
Heider Straße			1	1	5	7
Herthastraße	Schleiweg	Leyestraß		1		1
Herthastraße	Wasserturm	Schleiweg		1		1
Herthastraße	Arkonastraße	Wasserturm		1		1
Hohenrade	Knivsberg	knivsberg	9	7	35	51
Hohenrade	knivsberg	Harderslebener Straße	7	7	35	49
Hohenrade	Harderslebener Straße	Tingleffer Straße	8	12	60	80
Hohenrade	Tingleffer Straße	Mühlenbrook	12	16	80	108

<b>Straße / Weg</b>	<b>Abschnitt von</b>	<b>Abschnitt bis</b>	<b>Anzahl Freizeitwege</b>	<b>Anzahl Schulwege</b>	<b>Schulwege, gewichtet mit Faktor 5</b>	<b>Gesamt</b>
Hohenrade	Mühlenbrook	Schule am Sonderburger Platz	17	21	105	143
Hohenrade	Schule am Sonderburger Platz	Holtenauer Straße	19	24	120	163
Hohmannstraße			1		0	1
Holtenauer Straße	Prinz-Heinrich-Straße	Knorrstraße		2	10	12
Holtenauer Straße	Schweriner Straße	Brandenburger Ufer	22	18	90	130
Holtenauer Straße	Knorrstraße	Flensburger Straße	31	16	80	127
Holtenauer Straße	Flensburger Straße	Wiker Straße	27	13	65	105
Holtenauer Straße	Wiker Straße	Mercatorstraße	16	2	10	28
Holtenauer Straße	Mercatorstraße	Achterkamp	14		0	14
Holtenauer Straße	Achterkamp	Hanssenstraße	5		0	5
Holtenauer Straße	hanssenstraße	Kampenstraße	5		0	5
Itzehoer straße			2		0	2
Kiellinie	Feldstraße	Schweriner Straße	3		0	3
Knorrstraße			6		0	6
Langenrade	Projensdorfer Straße	Baumschulenweg	2	7	35	44
Langenrade	Baumschulenweg	Manrade	11	5	25	41
Lügumklosterstraße			4	1	5	10
Manrade	Projensdorfer Straße	Baumschulenweg	7	2	10	19
Manrade	Baumschulenweg	Am Wildgehege	3	4	20	27
Manrade	Am Wildgehege	Langenrade	3	4	20	27
Mercatorstraße	Holtenauer Straße	Dankwerthstraße	15	4	20	39

<b>Straße / Weg</b>	<b>Abschnitt von</b>	<b>Abschnitt bis</b>	<b>Anzahl Freizeitwege</b>	<b>Anzahl Schulwege</b>	<b>Schulwege, gewichtet mit Faktor 5</b>	<b>Gesamt</b>
Mercatorstraße	Dankwerthstraße	Feldstraße	2	1	5	8
N	Projensdorfer Straße	Elendsredder	2		0	2
N	Elendsredder	Flendsburger Straße	3		0	3
N	Prinz-Heinrich-Straße	Harderslebener Straße	1		0	1
N	Manrade	Flensburger Straße	9	9	45	63
Prinz-Heinrich-Straße	Wiker Knoten	Hans-Detlev-Prien-Straße	1		0	1
Prinz-Heinrich-Straße	Hans-Detlev-Prien-Straße	Holtenuer Strape	3	1	5	9
Prinz-Heinrich-Straße	Holtenuer Straße	Adalbertstraße	4		0	4
Projensdorfer Straße	N1	Bundesagentur für Arbeit		1	5	6
Projensdorfer Straße	Bundesagentur für Arbeit	Westring	1	2	10	13
Projensdorfer Straße	Westring	Heider Straße	1	1	5	7
Projensdorfer Straße	Wiesenweg	Am Tannenberg	1	2	10	13
Projensdorfer Straße	Am Tannenberg	Manrade	1		0	1
Projensdorfer Straße	Manrade	Wenrade	1	2	10	13
Projensdorfer Straße	Wenrade	Langenrade	1	3	15	19
Projensdorfer Straße	Langenrade	Kürkoppel	2	3	15	20
Projensdorfer Straße	Kürkoppel	Gurlittstraße	3	2	10	15
Projensdorfer Straße	Gurlittstraße	Elendsredder	2	1	5	8
Schleiweg	Schleusenstraße	Am Kiel-Kanal	2		0	2

Straße / Weg	Abschnitt von	Abschnitt bis	Anzahl Freizeitwege	Anzahl Schulwege	Schulwege, gewichtet mit Faktor 5	Gesamt
Schleiweg	Am Kiel-Kanal	" "	2		0	2
Schleiweg	" "	Herthastraße	2		0	2
Schleusenstraße	Am Kieler Kanal	Glücksburger Straße	1		0	1
Schleusenstraße	Glücksburger Straße	Schleiweg	1		0	1
Schleusenstraße	Schleiweg	Prinz-Heinrich-Straße	3		0	3
Schmiedekoppel			3		0	3
Schwarzer Weg	Steenbeker Weg	Olof-Palme-Damm	1		0	1
Schwarzer Weg	Olof-Palme-Damm	Botansicher Garten	1		0	1
Steenbeker Weg	elfriede-Dietrich-Straße	Torfende	1		0	1
Steenbeker Weg	Torfende	Bremerskamp	1			1
Steenbeker Weg	Bremerskamp	moorkamp	2			2
Steenbeker Weg	Moorkamp	projensdorfer Straße	4			4
Tingleffer Straße			2	1	5	8
Tondener Straße			3	5		8
Wenrade	Charles-roß-ring	Bremannsrade	1	1		2
Wenrade	Bremannsrade	Projensdorfer Straße	1	1		2
Wesselburener Straße			6			6
Westring	Projensdorfer Straße	" "	1			1
Wiesenweg			1			1
Wiesenweg			1			1
Wiker Straße			2			2

Straße / Weg	Abschnitt von	Abschnitt bis	Anzahl Freizeitwege	Anzahl Schulwege	Schulwege, gewichtet mit Faktor 5	Gesamt
Wolperdingstraße			1	1		2

Tabelle 11: Schule am Sonderburger Platz – Begründung Ängste und Unbehagen

Straße / Weg / Ort	Begründung	Verkehr	Menschen	Wald / Gebüsch	Dunkelheit, Einsamkeit	anderes	unbestimmt	Gesamt
Brücke über die B503 (Manrade-Flensburger Straße)	weil unter der brücke immer Bierflaschen liegen		x					
Brücke über die B503 (Manrade-Flensburger Straße)	Es ist auf der Fußgängerbrücke ist es im Winter sehr rutschig	x						
Brücke über die B503 (Manrade-Flensburger Straße)	n.A.						x	
Brücke über die B503 (Manrade-Flensburger Straße)	n.A.						x	
Brücke über die B503 (Manrade-Flensburger Straße)	Mänade / Langenrade, wenn man die brücke runterfährt kann man nicht sehen, ob jemand von links kommt	x						



Straße / Weg / Ort	Begründung	Verkehr	Menschen	Wald / Gebüsch	Dunkelheit, Einsamkeit	anderes	unbestimmt	Gesamt
Brücke über die B503 (Manrade-Flensburger Straße)	n.A.						x	
Mühlenbrook / Hohenrade	n.A.						x	
Mühlenbrook / Hohenrade	Achterkamp / Hohenrade, da parken die Autos meistens bis zur Kreuzung, so da ich gar nicht richtig schauen kann	x						
Mühlenbrook / Hohenrade	Hohenrade / Sonderburger Platz, da viele Autos	x						
Mühlenbrook / Hohenrade	n.A.				n.A.		x	
Mühlenbrook / Hohenrade	Hohenrade / Mühlenbrook weil da viele Autos fahren	x						
Projensdorfer Straße / Hanssenstraße	Westring / Projensdorfer Straße fehlen die Ampeln, Ich will Ampeln	x						
Projensdorfer Straße / Hanssenstraße	n.A.						x	
Projensdorfer Straße / Hanssenstraße	n.A.						x	
Projensdorfer Straße / Hanssenstraße	n.A.						x	

Straße / Weg / Ort	Begründung	Verkehr	Menschen	Wald / Gebüsch	Dunkelheit, Einsamkeit	anderes	unbestimmt	Gesamt
Mercatorstraße / Holtenauer Straße	n.A.						x	
Mercatorstraße / Holtenauer Straße	Holtenauer Straße						x	
Mercatorstraße / Holtenauer Straße	Auf dem Weg ist gemeinsamer Rad und Fußweg und ich muss aufpassen dass ich nicht angefahren werde	x						
Mercatorstraße / Holtenauer Straße	n.A.						x	
Flensburger Straße / Lügumklosterstraße	n.A.						x	
Flensburger Straße / Lügumklosterstraße	n.A.						x	
Prinz-Heinrich-Straße / Holtenauer Straße	n.A.						x	
Prinz-Heinrich-Straße / Holtenauer Straße	Da ist die Große Ampelkreuzung, weil da viele Autofahrer falsch abbiegen	x						
Steenbeker Weg / B503	n.A.						x	
Steenbeker Weg / B503	n.A.						x	
Feldstraße	Wenn ich zum Geigen muss, komm ich zu der Feldstraße und da stinkt es nach Gully					x		
Feldstraße	n.A.						x	
Tingleffer Straße	n.A.						x	

Straße / Weg / Ort	Begründung	Verkehr	Menschen	Wald / Gebüsch	Dunkelheit, Einsamkeit	anderes	unbestimmt	Gesamt
Knorrstraße	Knorrstraße begegnet mir und Manja manchmal eine unheimliche Frau, die aussieht wie eine Hexe und nie ein Wort sagt		x					
Parkplatz Achterstraße	wenn es dunkel ist, ist es dort gruselig, in der Wesselburenstraße gibt es einen kleinen Geheimweg				x			
Projensdorfer Gehölz	Im Tannenberger Gehölz bei dem Berg wenn man im Winter mit dem Schlitten an der einen Seite runterfährt fliegt man hochkant in einen "sehe"					x		
Wiker Straße	In der Wiker Straße ist es nicht so schön, da der Weg nicht beleuchtet ist und es gibt dort Stolperfallen				x	x		
Yorckstraße / Scharnhorststraße	n.A.						x	
		8	2	0	2	3	20	35
		23%	6%	0%	6%	9%	57%	100%

**Tabelle 12: Schule am Sonderburger Platz – Lieblings- und Freizeittorte, Vorlieben**

Ort / Straße / Weg	Begründung	zu Hause	Wohnungsnähe	Spiel und Sport	Einkaufen / Essen	Freunde	Familie	Natur, Garten, Tiere, Ruhe	Vorlieben		Gesamt
									anderes	unbestimmt	
Schule am Sonderburger Platz									x		
Schule am Sonderburger Platz									x		
Schule am Sonderburger Platz									x		
Schule am Sonderburger Platz									x		
Schule am Sonderburger Platz									x		
Schule am Sonderburger Platz									x		
Schule am Sonderburger Platz									x		
Schule am Sonderburger Platz									x		
Schule am Sonderburger Platz									x		
Schule am Sonderburger Platz									x		
Schule am Sonderburger Platz									x		
Schule am Sonderburger Platz									x		
Sportplatz / Tallinnhalle / Timm-Kröger-Regionalschule				x							

Ort / Straße / Weg	Begründung	zu Hause	Wohnungsnähe	Spiel und Sport	Einkaufen / Essen	Freunde	Familie	Natur, Garten, Tiere, Ruhe	anderes	unbestimmt	Gesamt
Sportplatz / Tallinnhalle / Timm- Kröger- Regionalschule				x							
Sportplatz / Tallinnhalle / Timm- Kröger- Regionalschule				x							
Sportplatz / Tallinnhalle / Timm- Kröger- Regionalschule				x							
Sportplatz / Tallinnhalle / Timm- Kröger- Regionalschule				x							
Sportplatz / Tallinnhalle / Timm- Kröger- Regionalschule				x							
Sportplatz / Tallinnhalle / Timm- Kröger- Regionalschule				x							
Sportplatz / Tallinnhalle / Timm- Kröger- Regionalschule				x							
Sportplatz / Tallinnhalle / Timm- Kröger- Regionalschule				x							

Ort / Straße / Weg	Begründung	zu Hause	Wohnungsnähe	Spiel und Sport	Einkaufen / Essen	Freunde	Familie	Natur, Garten, Tiere, Ruhe	anderes	unbestimmt	Gesamt
Sportplatz / Tallinnhalle / Timm-Kröger-Regionalschule	Auf dem Wiker Sportplatz und bei Rasmus weil wir Fußball gespielt.			x							
Sportplatz / Tallinnhalle / Timm-Kröger-Regionalschule	Im war beim Wiker und habe zugeguckt			x							
Sportplatz / Tallinnhalle / Timm-Kröger-Regionalschule	Ich habe mich gerne beim Wiker SV aufgehalten			x							
Sportstätte zw. Auberg und Wiker Knoten				x							
Sportstätte zw. Auberg und Wiker Knoten				x							
Sportstätte zw. Auberg und Wiker Knoten				x							
Sportstätte zw. Auberg und Wiker Knoten				x							
Sportstätte zw. Auberg und Wiker Knoten				x							
Sportstätte zw. Auberg und Wiker Knoten				x							

Ort / Straße / Weg	Begründung	zu Hause	Wohnungsnähe	Spiel und Sport	Einkaufen / Essen	Freunde	Familie	Natur, Garten, Tiere, Ruhe	anderes	unbestimmt	Gesamt
Sportstätte zw. Auberg und Wiker Knoten				x							
Sportstätte zw. Auberg und Wiker Knoten				x							
Sportstätte zw. Auberg und Wiker Knoten				x							
Sportstätte zw. Auberg und Wiker Knoten				x							
Sportstätte zw. Auberg und Wiker Knoten	auf dem Auberg, weil ich da Fußball gespielt habe			x							
Wohneinheiten Woltersweg										x	
Wohneinheiten Woltersweg										x	
Wohneinheiten Woltersweg										x	
Wohneinheiten Woltersweg										x	
Wohneinheiten Woltersweg										x	
Wohneinheiten Woltersweg										x	
Wohneinheiten Woltersweg										x	

Ort / Straße / Weg	Begründung	zu Hause	Wohnungsnahe	Spiel und Sport	Einkaufen / Essen	Freunde	Familie	Natur, Garten, Tiere, Ruhe	anderes	unbestimmt	Gesamt
Bolzplatz / Spielplatz Schulredder				x							
Bolzplatz / Spielplatz Schulredder				x							
Bolzplatz / Spielplatz Schulredder				x							
Bolzplatz / Spielplatz Schulredder				x							
Bolzplatz / Spielplatz Schulredder				x							
Bolzplatz / Spielplatz Schulredder				x							
Sportstätten Ernst-Barlach-Gymnasium				x							
Sportstätten Ernst-Barlach-Gymnasium				x							
Sportstätten Ernst-Barlach-Gymnasium				x							
Sportstätten Ernst-Barlach-Gymnasium				x							
Sportstätten Ernst-Barlach-Gymnasium				x							
Sportstätten Ernst-Barlach-Gymnasium				x							



Ort / Straße / Weg	Begründung	zu Hause	Wohnungsnähe	Spiel und Sport	Einkaufen / Essen	Freunde	Familie	Natur, Garten, Tiere, Ruhe	anderes	unbestimmt	Gesamt
Wohneinheiten Husumer Weg										x	
Wohneinheiten Husumer Weg										x	
Wohneinheiten Husumer Weg										x	
Wohneinheiten Husumer Weg										x	
Wohneinheiten Husumer Weg										x	
Wohneinheiten Husumer Weg										x	
Spielplatz Schüttenredder /Hohmannstraße				x							
Spielplatz Schüttenredder /Hohmannstraße				x							
Spielplatz Schüttenredder /Hohmannstraße				x							
Spielplatz Schüttenredder /Hohmannstraße				x							
Spielplatz Schüttenredder /Hohmannstraße				x							
Wohneinheiten Knivsberg										x	

Ort / Straße / Weg	Begründung	zu Hause	Wohnungsnähe	Spiel und Sport	Einkaufen / Essen	Freunde	Familie	Natur, Garten, Tiere, Ruhe	anderes	unbestimmt	Gesamt
Wohneinheiten Knivsberg										x	
Wohneinheiten Knivsberg										x	
Wohneinheiten Knivsberg										x	
Wohneinheiten Knivsberg										x	
zu Hause	Im Haus, weil ich gerne drinnen spiele, aber auch draußen	x									
zu Hause	Ich habe mich immer in meinem Garten und zwar auf dem Trampolin	x		x							
zu Hause	Zuhause, weil es dort warm ist	x									
zu Hause	zu Hause, weil es warm ist und man sich aussuchen kann, was man macht	x									

Ort / Straße / Weg	Begründung	zu Hause	Wohnungsnähe	Spiel und Sport	Einkaufen / Essen	Freunde	Familie	Natur, Garten, Tiere, Ruhe	anderes	unbestimmt	Gesamt
zu Hause	Bei mir zu Hause und bei Freunden, weil ich mit Freunden und der Familie viele Spiele und ich mich wohl fühle	x		x		x	x				
Uni / Botanischer Garten	Hinter der unihalle beim Reiten und in der Tennishalle			x				x			
Uni / Botanischer Garten									x		
Uni / Botanischer Garten	Ich war beim "Voltigieren", weil es Spaß macht			x				x			
Uni / Botanischer Garten	Am Montag beim Reiten weil ich es dort liebe zwischen den ganzen Pferden und am Dienstag beim Violettenunterricht			x				x			
Famila					x						
Famila					x						

Ort / Straße / Weg	Begründung	zu Hause	Wohnungsnähe	Spiel und Sport	Einkaufen / Essen	Freunde	Familie	Natur, Garten, Tiere, Ruhe	anderes	unbestimmt	Gesamt
Famila					x						
Hebbelschule									x		
Hebbelschule									x		
Hebbelschule	Hebbelschule								x		
Knorrstraße / Holtenauer Straße										x	
Knorrstraße / Holtenauer Straße										x	
Knorrstraße / Holtenauer Straße										x	
Mercatorstraße	Mercatorstraße mag ich den Berg, weil es Berg auf geht							x			
Mercatorstraße	Auf der Mercatorstraße ist es toll das Fuß und Rad weg getrennt ist								x		
Mercatorstraße										x	
Spielplatz Knorrstraße/Wiker- straße				x							
Spielplatz Knorrstraße/Wiker- straße				x							
Spielplatz Knorrstraße/Wiker- straße				x							

Ort / Straße / Weg	Begründung	zu Hause	Wohnungsnähe	Spiel und Sport	Einkaufen / Essen	Freunde	Familie	Natur, Garten, Tiere, Ruhe	anderes	unbestimmt	Gesamt
Bolzplatz Charles-Roß-Ring				x							
Bolzplatz Charles-Roß-Ring				x							
Flensburger Straße									x		
Flensburger Straße									x		
Hohenrade	Die Hohenrade, weil da meine Freunde lang gehen					x					
Hohenrade	In der Hohenrade								x		
Holstein Stadion				x							
Holstein Stadion	Im Holstein Stadion			x							
Skateboard Anlage Kiellinie				x							
Skateboard Anlage Kiellinie				x							
Wohneinheiten Wrangelstraße / Feldstraße/ Forstweg	In der Wrangelstraße habe ich dort "Jiu-Jitsu". Und als ich bei Sophie war (beste Freundin)!			x		x					
Wohneinheiten Wrangelstraße /	In dieser Woche habe ich mich am			x		x					

Ort / Straße / Weg	Begründung	zu Hause	Wohnungsnähe	Spiel und Sport	Einkaufen / Essen	Freunde	Familie	Natur, Garten, Tiere, Ruhe	anderes	unbestimmt	Gesamt
Feldstraße/ Forstweg	liebsten in der Wrangelstraße aufgehalten, weil ich dort "Jiu-Jitsu" hatte und bei meiner Freundin Lisa, weil wir dort Plätzchen gebacken haben										
Am Kiel Kanal								x			
Augenklinik Roonstraße	Ich habe mich in dieser Woche gerne am Mercator-spielplatz aufgehalten. In dieser Woche war ich nur einmal da, aber sonst bin ich zusammen mit meiner Freundin öfter da.							x			
Bolzplatz Wiesenweg				x							
Herthastraße / Wasserturm	"nicht lesbar"								x		

Ort / Straße / Weg	Begründung	zu Hause	Wohnungsnähe	Spiel und Sport	Einkaufen / Essen	Freunde	Familie	Natur, Garten, Tiere, Ruhe	anderes	unbestimmt	Gesamt
Holtenauer Straße zw. Mercatorstraße und Schüttenredder										x	
Humboldtschule	Humboldt-schule								x		
Klinik Libyens									x		
Landesamt f. Vermessung und Geoinformation									x		
Petruskirche									x		
Techniker Fachschule									x		
UKSH	Ich war bei meiner Oma im unikrankenhaus zu besuch						x				
Wohneinheiten Mannrade	Fußgängerbrücke Bergabfahren									x	
Wohneinheiten Timmerberg										x	
<ohne nähere Ortsangabe>	Auf dem Spielplatz bei Wikertstraße 52c, weil man da richtig Fußball spielen kann			x							

Ort / Straße / Weg	Begründung	zu Hause	Wohnungsnähe	Spiel und Sport	Einkaufen / Essen	Freunde	Familie	Natur, Garten, Tiere, Ruhe	anderes	unbestimmt	Gesamt
<ohne nähere Ortsangabe>	In Nummer 304 weil da Lina, meine Freundin wohnt					x					
<ohne nähere Ortsangabe>	auf dem Spielplatz weil ich mich mit meiner Freundin getroffen			x		x					
<ohne nähere Ortsangabe>	Ich war Segeln, im Kinderhaus "Timerberg"						x				
<ohne nähere Ortsangabe>	Ich habe mich gerne im Hort aufgehalten, weil ich dort gerne bin							x			
<ohne nähere Ortsangabe>	Am liebsten spiele ich in unserer Straße mit anderen Kindern					x					



Ort / Straße / Weg	Begründung	zu Hause	Wohnungsnähe	Spiel und Sport	Einkaufen / Essen	Freunde	Familie	Natur, Garten, Tiere, Ruhe	anderes	unbestimmt	Gesamt
<ohne nähere Ortsangabe>	Ich habe mich im Trappenkamp gerne aufgehalten, weil ich und Nico spielen durften und, weil wir uns Tiere ansehen durften und, weil wir lange nicht waren					x		x			
<ohne nähere Ortsangabe>	Mein bester Freizeitort war der Nord-Ostseekanal								x		
<ohne nähere Ortsangabe>	Auf dem Wikingersportplatz, weil ich dort Fußball und Tennis habe, das bringt Spaß			x							
<ohne nähere Ortsangabe>	Bei Lilly, weil sie meine Freundin ist					x					
<ohne nähere Ortsangabe>	In der Tallinnhalle, weil ich da Turnen habe			x							

Ort / Straße / Weg	Begründung	zu Hause	Wohnungsnähe	Spiel und Sport	Einkaufen / Essen	Freunde	Familie	Natur, Garten, Tiere, Ruhe	anderes	unbestimmt	Gesamt
<ohne nähere Ortsangabe>	Rossmann, weil ich da was für die Schule gekauft habe				x						
<ohne nähere Ortsangabe>	beim Floorball und beim Schlagzeug			x							
<ohne nähere Ortsangabe>	Fußball, weil ich gerne Fußball spiele			x							
<ohne nähere Ortsangabe>	Am Dienstag war ich beim Schwimmen			x							
<ohne nähere Ortsangabe>	Am Freitag war ich beim Schlagzeug			x							
<ohne nähere Ortsangabe>	Ich bin gerne auf dem Spielplatz bei mir unten, dort man toll spielen und Fußball spielen kann			x							
<ohne nähere Ortsangabe>	Ich bin oft mit meinem Waveboard gefahren			x							

Ort / Straße / Weg	Begründung	zu Hause	Wohnungsnähe	Spiel und Sport	Einkaufen / Essen	Freunde	Familie	Natur, Garten, Tiere, Ruhe	anderes	unbestimmt	Gesamt
<ohne nähere Ortsangabe>	Im Kirchenkreis, Oma und Opa, Stadtbesuch						x				
<ohne nähere Ortsangabe>	Ich habe meinen schönsten Freizeitort am großen Spielplatz gehabt			x							
<ohne nähere Ortsangabe>	Als ich mit Cele skaten auf dem Aldi Parkplatz war, weil der Bogen so gut zum Fahren ist			x		x					
<ohne nähere Ortsangabe>	Ich bin gerne auf meiner Wiese weil ich mit meinen Freunden Treff und "tika" gespielt habe					x		x			
<ohne nähere Ortsangabe>	Ich war gerne auf dem "Ebq" um Tennis und Fußball mit meinen Freunden zu spielen			x							

Ort / Straße / Weg	Begründung	zu Hause	Wohnungsnähe	Spiel und Sport	Einkaufen / Essen	Freunde	Familie	Natur, Garten, Tiere, Ruhe	anderes	unbestimmt	Gesamt
<ohne nähere Ortsangabe>	Am Donnerstag ich war mit leonita beim Mädchentreff und wir haben gruselige Spiele gespielt			x		x					
<ohne nähere Ortsangabe>	Bolzplatz, weil ich gerne Fußball speile und an den Toren hochkletter und runter springe (mit Lucia)			x		x					
<ohne nähere Ortsangabe>	Als ich mit Lula skaten auf dem Aldiparkplatz war.					x					
<ohne nähere Ortsangabe>	Als ich mit Lilly im Schwimmbad war			x		x					

Ort / Straße / Weg	Begründung	zu Hause	Wohnungsnähe	Spiel und Sport	Einkaufen / Essen	Freunde	Familie	Natur, Garten, Tiere, Ruhe	anderes	unbestimmt	Gesamt
<ohne nähere Ortsangabe>	Ich habe gerne bei meinem Freund gespielt wir haben Fußball und Tischtennis			x		x					
<ohne nähere Ortsangabe>	Ich habe mich gerne bei meinem Cousin und meiner Cousine aufgehalten weil wir immer so viel Spaß haben						x				
<ohne nähere Ortsangabe>	Ich habe mich gerne beim "Stutenhof-Klön" aufgehalten weil ich gerne mit Pferden zu tun habe			x				x			
<ohne nähere Ortsangabe>	Beim Mädchentreff, weil wir dort ganz tolle Sachen machen und das bringt mir sehr viel Spaß			x							

Ort / Straße / Weg	Begründung	zu Hause	Wohnungsnähe	Spiel und Sport	Einkaufen / Essen	Freunde	Familie	Natur, Garten, Tiere, Ruhe	anderes	unbestimmt	Gesamt
<ohne nähere Ortsangabe>	bei meinem Onkel						x				
<ohne nähere Ortsangabe>	ich war noch in der Innenstadt bei Münster						x				
<ohne nähere Ortsangabe>	Ich war mit Mama im City-Park Klamotten kaufen						x				
<ohne nähere Ortsangabe>	In meiner Straße, weil ich mich da am besten auskenne und weil da meine freunde wohne		x			x					
<ohne nähere Ortsangabe>	Ich war im Kino			x							
<ohne nähere Ortsangabe>	Bei meinem Großeltern						x				
<ohne nähere Ortsangabe>	und beim Sport			x							
		5	1	78	4	17	9	7	29	26	176
		3%	1%	44%	2%	10%	5%	4%	16%	15%	100 %

## 5.3 Gefährliche Orte und Lieblingssorte (alle Schulen)

Tabelle 13: Gefährliche Orte (alle Schulen)

Gefährliche Orte	Nennungen
Beselerallee / Feldstraße	6
Brücke über die B503 (Manrade-Flensburger Straße)	6
Holtenauer Straße / Kleiststraße	6
Holtenauer Straße / Waitzstraße	6
Belvedere	5
Mühlenbrook / Hohenrade	5
Projensdorfer Straße / Hanssenstraße	5
Yorckstraße / Scharnhorststraße	5
Adolfstraße / Waitzstraße	4
Bülowstraße / Schlieffenallee	4
Feldstraße / Düppelstraße	4
Feldstraße / Wrangelstraße	4
Forststraße	4
Mercatorstraße / Holtenauer Straße	4
Niemanssweg / Schlieffenstraße	3
Alexandra Platz	2
Feldstraße A	2
Flensburger Straße / Lügumklosterstraße	2
Holtenauer Straße / Esmarchstraße	2
Prinz-Heinrich-Straße / Holtenauer Straße	2
Steenbeker Weg / B503	2
Wrangelstraße / Wilhelmshavener Straße	2
Brücke über B503	1
Esmarchstraße / Scharnhorststraße	1
Feldstraße B	1
Forstweg	1
Gerhardstraße / Waitzstraße	1

Gefährliche Orte	Nennungen
Gneisenaustraße	1
Holtenauer Straße / Düppelstraße	1
Im Brauereiviertel	1
Kleiststraße / Blücherstraße	1
Knorrstraße	1
Lornsenstraße	1
Lornsenstraße / Feldstraße	1
Parkplatz Achterstraße	1
Projensdorfer Gehölz	1
Schlieffenallee	1
Tingleffer Straße	1
Westring / Eckernförder Straße	1
Wiker Straße	1
Wohneinheiten zw. Niemansweg und Hohenbergstraße	1
Wrangelstraße / Gerhardstraße	1

**Tabelle 14: Lieblingsorte (alle Schulen)**

Liebingsorte	Nennungen
Blücherplatz	59
Sportplatz / Tallinnhalle / Timm-Kröger-Regionalschule	30
zu Hause	27
Hardenbergschule	25
Reventlouschule	24
Forstbaumschule	21
Schule am Sonderburger Platz	13
Bolzplatz / Spielplatz Schulredder	12
Sportstätte zw. Auberg und Wiker Knoten	11
Waitzstraße / Holtenauer Straße	11
Spielplatz Schüttenredder / Hohmannstraße	10



Lieblingsorte	Nennungen
Wohneinheiten Gefionstraße / Wrangelstraße	9
Adolfplatz	8
Im Brauereiviertel	8
Wohneinheiten Yorkstraße / Lützowstraße	8
Holtenauer Straße / Schauenburger Straße	7
Niembuhrstraße zw. Esmarchstraße und (Keine Vorschläge)	7
Tennisplatz Forstweg	7
Wohneinheiten Woltersweg	7
Famila	6
Prof.-Peters-Platz	6
Spielplatz Mangoldtstraße	6
Sportstätten Ernst-Barlach-Gymnasium	6
Wohneinheiten Feldstraße / Wrangelstraße / Graf-Spee-Straße	6
Wohneinheiten Husumer Weg	6
Belvedere	5
Gerhardstraße	5
Hebbelschule	5
Holstein Stadion	5
Knorrstraße / Holtenauer Straße	5
Wohneinheiten Eduard-Adler-Straße	5
Wohneinheiten Knivsberg	5
Wohneinheiten Niembuhrstraße / Fichtestraße	5
Holtenauer Straße / Kleisstraße	4
Penny-Markt Holtenauer Straße	4
Schauspielhaus Holtenauer Straße	4
Uni / Botanischer Garten	4
Augenklinik Roonstraße	3
Clausewitzstraße	3
Erlenkampsee	3
Forstweg / Esmarchstraße	3

Lieblingsorte	Nennungen
Hohenrade	3
Mercatorstraße	3
Spielplatz Knorrstraße/Wikerstraße	3
UKSH	3
Achterkamp / Elendsredder	2
Bolzplatz Charles-Roß-Ring	2
Flensburger Straße	2
Haus der Familie	2
Humboldtschule	2
Klinik Libyens	2
Landesamt f. Vermessung und Geoinformation	2
Lornsenstraße höhe Holtenauer Straße	2
Muhliusschule	2
Skateboard Anlage Kiellinie	2
Wohneinheiten Wrangelstraße / Feldstraße/ Forstweg	2
Am Kiel Kanal	1
Anlegestelle Reventloubrücke	1
Bolzplatz Wiesenweg	1
Bülowstraße / Feldstraße	1
Geibelplatz	1
Gutenbergstraße / Gutenberganlage	1
Herthastraße / Wasserturm	1
Hohenberg / Reventlouallee	1
Holtenauer Straße / Kämpenstraße	1
Holtenauer Straße zw. Mercatorstraße und Schüttenredder	1
Kieler Koppel	1
Langer Seegen	1
Muhliusschule / Bergstraße	1
Neufeldhaus	1
Nordfriedhof	1

Lieblingsorte	Nennungen
Park am Hohenberg	1
Petruskirche	1
Schillstraße	1
Schwimmhalle pastor Gosch Weg	1
Segeberger Landstraße / Konrad-Adenauer-Damm	1
Steenbeker Moor	1
Steinstraße	1
Techniker Fachschule	1
Torfende / Steenbeker Weg	1
Wohneinheiten Mannrade	1
Wohneinheiten Prof.-Anschütz-Straße	1
Wohneinheiten Timmerberg	1

## Abbildungsverzeichnis:

Abbildung 1: Lage der Schulen.....	1
Abbildung 2: Schule am Sonderburger Platz – Begleitung auf dem Schulweg .....	7
Abbildung 3: Schule am Sonderburger Platz – Verkehrsmittel auf dem Schulweg .....	7
Abbildung 4: Schule am Sonderburger Platz – Verkehrsmittel bei Freizeitwegen .....	8
Abbildung 5: Schule am Sonderburger Platz – Wie gut kennst du dich in deinem Stadtteil aus?.....	9

## Tabellenverzeichnis:

Tabelle 1: Teilnehmende Schulen und Anzahl der eingereichten Wegetagebücher .....	2
Tabelle 2: Schule am Sonderburger Platz – Gefährliche und unangenehme Orte .....	5
Tabelle 3: Schule am Sonderburger Platz – Lieblingsorte .....	6
Tabelle 4: Schule am Sonderburger Platz – Begleitung auf dem Schulweg .....	6
Tabelle 5: Schule am Sonderburger Platz – Verkehrsmittel auf dem Schulweg.....	7
Tabelle 6: Schule am Sonderburger Platz – Verkehrsmittel bei Freizeitwegen .....	8
Tabelle 7: Schule am Sonderburger Platz – Gehst du gerne zu Fuß?.....	8
Tabelle 8: Schule am Sonderburger Platz – Wie gut kennst du dich in deinem Stadtteil aus?.....	9
Tabelle 9: Schule am Sonderburger Platz – Was ist an deinem Stadtteil besonders toll? .....	9
Tabelle 10: Schule am Sonderburger Platz – Auswertung Schul- und Freizeitwege .....	12
Tabelle 11: Schule am Sonderburger Platz – Begründung Ängste und Unbehagen.....	18
Tabelle 12: Schule am Sonderburger Platz – Lieblings- und Freizeitorte, Vorlieben .....	22
Tabelle 13: Gefährliche Orte (alle Schulen) .....	41
Tabelle 14: Lieblingsorte (alle Schulen) .....	42





**IKS** – Ingenieurbüro für Stadt- und Mobilitätsplanung

Kölnische Straße 71 | 34117 Kassel

fon: 0561-20 86 47-39 | mail: [info@iks-planung.de](mailto:info@iks-planung.de)

web: [www.iks-planung.de](http://www.iks-planung.de)