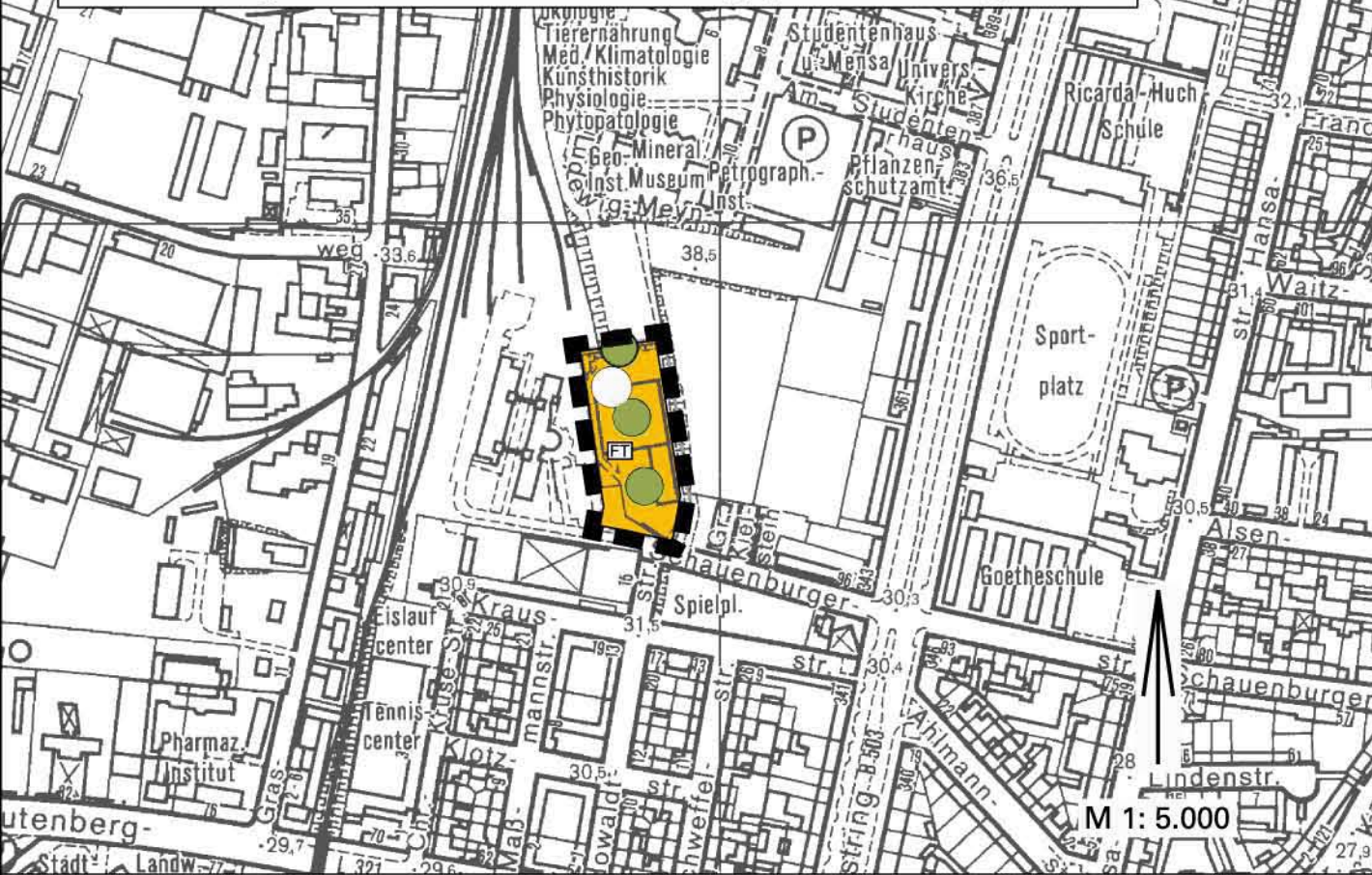
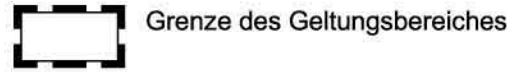


## Darstellung aus dem Flächennutzungsplan Fassung 2000

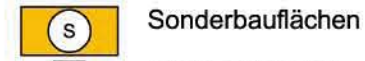


## Zeichenerklärung

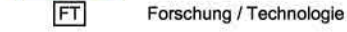


Grenze des Geltungsbereiches

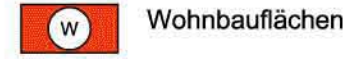
### ART DER BAULICHEN NUTZUNG §5 Abs.2 Nr.1 BauGB und §§1-11 BauNVO



Sonderbauflächen



Forschung / Technologie

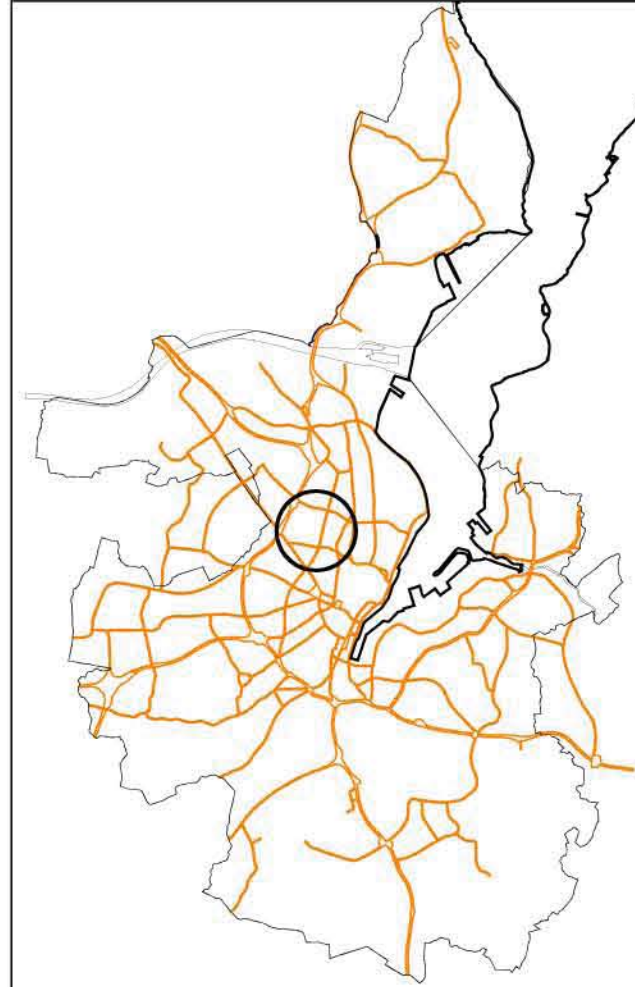



Wohnbauflächen



Grünverbindung

## Landeshauptstadt Kiel



### 1. Berichtigung des Flächennutzungsplanes der Landeshauptstadt Kiel (Fassung 2000) gemäß § 13a Abs. 2 Ziffer 2 BauGB für einen Bereich in Kiel-Ravensberg, Schauenburgerstraße

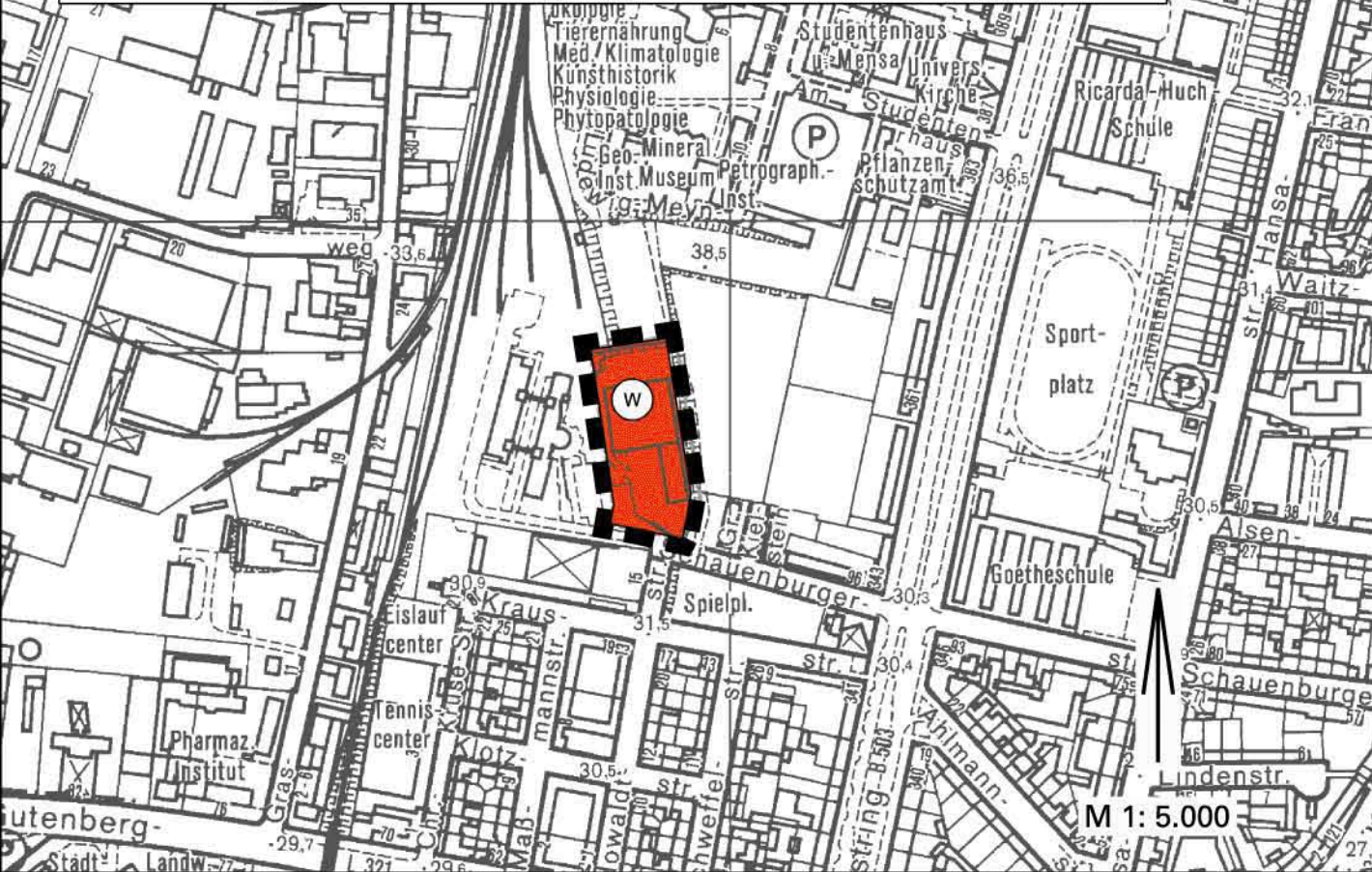
Der vorhabenbezogene Bebauungsplan Nr. 990V „Schauenburgerstraße“ wurde gemäß § 13a BauGB (Bebauungspläne der Innenentwicklung) aufgestellt und entworfen. Die Ratsversammlung hat am 16.05.2013 den vorhabenbezogenen Bebauungsplan Nr. 990V als Satzung beschlossen.

Die Darstellung des Flächennutzungsplanes wird im Wege der 1. Berichtigung angepasst. Die 1. Berichtigung des Flächennutzungsplanes wird hiermit ausgefertigt.

Kiel, den 05.06.2013

Siegel  
Susanne Gaschke  
Oberbürgermeisterin

## Darstellung der 1. Berichtigung des Flächennutzungsplanes



Die 1. Berichtigung des Flächennutzungsplanes wurde am 29.11.2013 ortsüblich bekanntgemacht. Gleichzeitig wurde der Ort genannt, an dem die Berichtigung auf Dauer während der Dienststunden eingesehen werden kann.

Die 1. Berichtigung des Flächennutzungsplanes wird am Tag nach ihrer Bekanntmachung wirksam. Die Berichtigung wird bereitgehalten und auf Verlangen Auskunft gegeben.

Kiel, den 29.11.2013

Siegel  
Landeshauptstadt Kiel  
Die Oberbürgermeisterin  
Stadtplanungsamt i.A. de Jonge

## 1. Berichtigung

des Flächennutzungsplanes  
der Landeshauptstadt Kiel  
Fassung 2000  
gemäß § 13a Abs.2 Ziff.2 BauGB

Bereich: Kiel-Ravensberg  
Schauenburgerstraße

Die Berichtigung erfolgt aufgrund der  
Aufstellung des Bebauungsplanes Nr. 990V  
für das Baugebiet Kiel-Ravensberg,  
Schauenburgerstraße