

**kieler
wege**

**EIN WEGETAGEBUCH
FÜR KINDER
Reventlouschule**



Welche

Werte

AUSWERTUNG

ich?

mitmachen-mitreden-mitentscheiden

**BETEILIGUNG VON KINDERN UND
JUGENDLICHEN**



Landeshauptstadt Kiel

Fußwegeachsen- und Kinderwegekonzept Kiel

Kinderbeteiligung 2014

- Reventlouschule -

Schlussbericht

Auftraggeber:

Landeshauptstadt Kiel

Tiefbauamt, Abt. Verkehr

Fleethörn 9-17, Rathaus

24103 Kiel

Auftragnehmer:

IKS – Ingenieurbüro für Stadt- und Mobilitätsplanung

UG (haftungsbeschränkt)

Kölnische Straße 71

34117 Kassel

fon: 0561 – 20 86 47-39

mail: info@iks-planung.de

web: www.iks-planung.de

Bearbeitung:

Dipl.-Ing. Alexander Gardyan, M.Sc. (Projektleiter)

Dipl.-Ing. Andreas Schmitz (beratend)

Dipl.-Ing. Claudia Tiemann

Malte Meyerdierks

Kassel, 27. April 2015

Geschäftsführender Gesellschafter:

Dipl.-Ing. Alexander Gardyan, M.Sc.

K:\107_Kiel Auswertung Kinderwege\Bericht\107_Abschlussbericht Reventlouschule.docx

Inhaltsverzeichnis

1	Vorbemerkung	1
2	Untersuchungsgebiet / teilnehmende Schulen	1
3	Kinderbefragung	2
3.1	Methodik	2
3.2	Teilnehmende Schulen / Klassen	2
3.3	Auswertung	3
4	Ergebnisse	4
4.1	Reventlouschule.....	4
4.1.1	Wegehäufigkeiten.....	4
4.1.2	Gefährliche und unangenehme Orte	4
4.1.3	Lieblingsorte	5
4.1.4	Verkehrsmittel und Begleitung	7
4.1.5	Was wir unbedingt noch von dir wissen wollen.....	9
5	Anhang.....	13
5.1	Karten.....	13
5.2	Auswertung Tabellen (schulweise).....	13
5.2.1	Reventlouschule	13
5.3	Gefährliche Orte und Lieblingsort (alle Schulen).....	46

1 Vorbemerkung

Im Herbst 2014 wurde im Rahmen der Kinderbeteiligung eine Befragung von Viertklässlern in vier Grundschulen in den Ortsbeiratsbezirken Wik und Ravensburg / Brunswik / Düsternbrook durchgeführt.

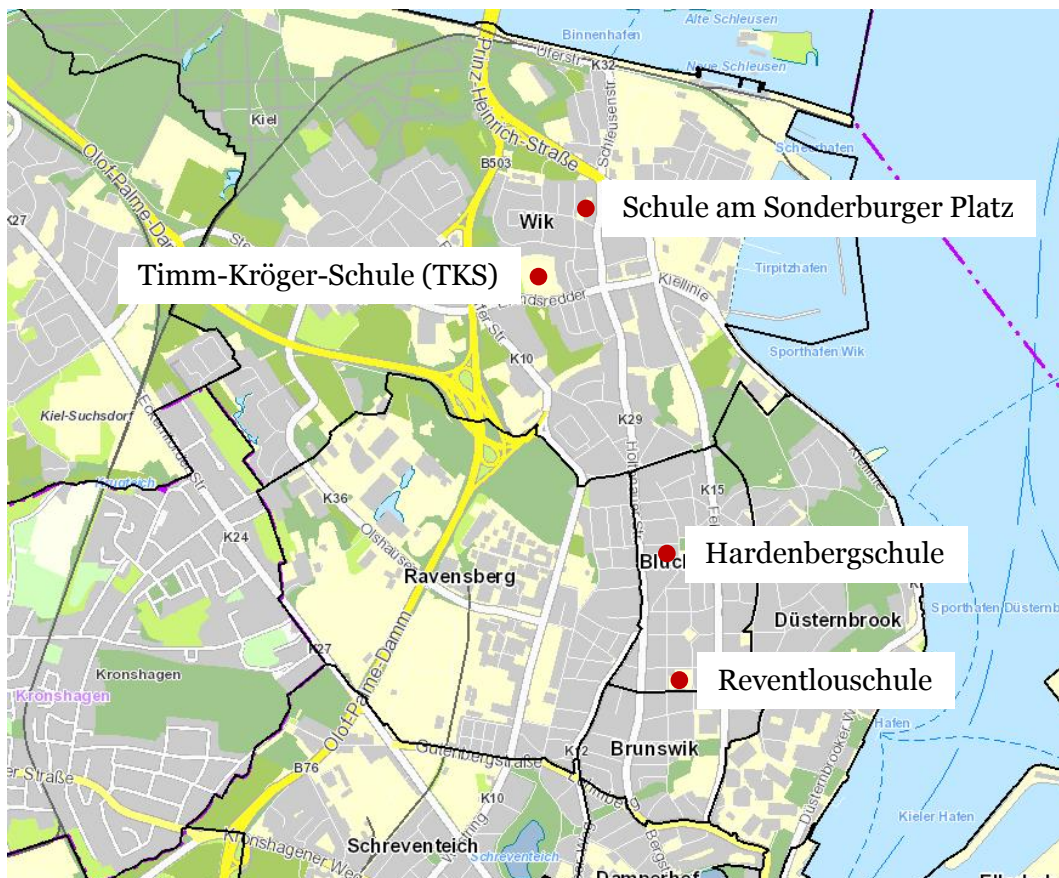
Das Untersuchungsdesign wurde bereits in den Jahren 2011 / 2012 in der Planung des Fußwegeachsen- und Kinderwegekonzeptes entwickelt und wird seitdem fortgeschrieben.

In diesem Bericht werden die Ergebnisse der Befragungen aus den Kinderwegetagebüchern 2014 zusammengefasst und die Auswertung detailliert dokumentiert.

2 Untersuchungsgebiet / teilnehmende Schulen

Die Ortsbeiratsbezirke bzw. die teilnehmenden Schulen liegen nördlich der Kieler Altstadt. Die Lage der Schulen ist in Abbildung 1 dargestellt.

Abbildung 1: Lage der Schulen



Quelle: OpenStreetMap

3 Kinderbefragung

3.1 Methodik

Um die Wege herauszufinden, die Kinder auf dem Weg zur Schule oder in ihrer Freizeit nutzen, wurde im Jahr 2011 im Rahmen der Kinderbeteiligung ein Wegetagebuch für Kinder entwickelt.

Neben den Wegehäufigkeiten einer gesamten Woche werden die Kinder dort auch nach Orten gefragt, die aus ihrer Sicht besonders gefährlich oder beliebt sind. Auch sollten die Kinder angeben mit wem und mit welchen Verkehrsmitteln sie unterwegs sind.

Die Kinderwegetagebücher enthalten Fragebögen zu den Schul- und Freizeitwegen und entsprechende Karten dazu, auf denen die besonderen Orte mittels Klebepunkten und die zurückgelegten Wege mittels verschiedener Farben markiert werden können.

3.2 Teilnehmende Schulen / Klassen

Die Kinderwegetagebücher 2014 wurden von zehn 4.Klassen aus vier Schulen ausgefüllt.

Insgesamt wurden 199 Kinderwegetagebücher zur Auswertung eingereicht. Die Verteilung auf die teilnehmenden Schulen ist in Tabelle 1 dargestellt.

Tabelle 1: Teilnehmende Schulen und Anzahl der eingereichten Wegetagebücher

Schule	Anzahl Schüler (Anzahl Klassen)	Teilnehmende Klassen und Stufe	Anzahl eingereichter Wegetagebücher
Schule am Sonderburger Platz	265 (12 Klassen) ¹	3 x 4. Klasse	56
Reventlouschule	289 (12 Klassen) ²	3 x 4. Klasse	63
Hardenbergschule	301 (13 Klassen) ³	3 x 4. Klasse	71
Timm-Kröger-Schule (TKS)	268 (13 Klassen) ⁴	1 x 4. Klasse	9
Gesamt			199

¹ <http://schulportraits.schleswig-holstein.de>, Datenquelle: Statistisches Amt für Hamburg und Schleswig-Holstein [Zugriff: 04.03.2015]

² ebenda

³ ebenda

⁴ <http://www.timm-kröger-schule.de/> [Zugriff: 04.03.2015]

3.3 Auswertung

Allgemeines

Die Kinderwegetagebücher wurden nach den teilnehmenden Schulen ausgewertet. Die Auswertung wurde anonymisiert und zusammengefasst erstellt. Ein Rückschluss auf einzelne Kinder ist nicht möglich.

Für die Darstellung der Ergebnisse wurden einzelne Rechtschreibfehler teilweise korrigiert, unverständliche Worte wurden übernommen wie geschrieben.

Auswertung der Wegehäufigkeiten

Die zurückgelegten Wege der teilnehmenden Kinder wurden entsprechend den eingereichten Zeichnungen in den Karten der Wegetagebücher aufgenommen und abschnittsweise übertragen. Die Schulwege wurden für die Ermittlung der Wegehäufigkeiten fünffach gewertet.

Auswertung Lieblingssorte / gefährliche und unangenehme Orte

Die Benennung der Lieblingssorte bzw. der gefährlichen und unangenehmen Orte wurden von den Kindern teilweise in der Karte mit Klebepunkten markiert und teils nur im Text benannt. Eine Begründung für die Wahl der besonderen Orte wurde dazu häufig nicht geliefert.

In der Auswertung wurden sowohl die textlich genannten Orte (soweit eindeutig zu verorten) als auch die Klebepunkte aus den Karten übernommen.

Verkehrsmittelwahl auf den Schul- und Freizeitwegen

Bei der Auswertung der Verkehrsmittelwahl wurde zwischen den vorgegebenen Wahlmöglichkeiten (zu Fuß, mit dem Fahrrad, mit dem Bus, Mitfahrt im Auto) und sonstigen Verkehrsmitteln unterschieden. Sonstige Verkehrsmittel wurden konkret benannt, wenn eine Differenzierung sinnvoll war.

In einer zusätzlichen Spalte wurden alle Wege zusammengefasst, welche die Kinder aus eigener Kraft zurückgelegt haben (z.B. zu Fuß, mit dem Fahrrad).

Mehrfachnennungen waren möglich, wenn die Kinder z.B. manchmal zu Fuß zur Schule gehen und manchmal das Fahrrad nehmen oder mal alleine oder mal mit Freunden unterwegs sind.

Grundlage der Berechnungen und Wertungen waren jeweils die absolute Zahl der Nennungen.

4 Ergebnisse

Nachfolgend sind die Ergebnisse der Befragung dargestellt und schulweise zusammengefasst.

Im Anhang befinden sich die Karten mit den dargestellten Wegehäufigkeiten aller Schulen (zusätzlich nach einzelnen Schulen ausgewertet), den Lieblingsorten und den gefährlichen und unangenehmen Orten. Ebenso sind die textlichen Antworten als Tabellen beigefügt.

4.1 Reventlouschule

Von der Reventlouschule haben drei 4. Klassen teilgenommen. Es wurden insgesamt 63 Kinderwegetagebücher eingereicht.

4.1.1 Wegehäufigkeiten

Die Häufigkeiten der Wegenutzungen der Schüler sind in Karte 1 (Reventlouschule) dargestellt. Wege die mit dem Bus oder als Mitfahrer im Pkw zurückgelegt wurden, sind in der Auswertung nicht berücksichtigt.

Aufgrund der Bündelung der Schulwege werden die Bereiche im direkten Umfeld der Schule insgesamt am häufigsten genutzt. Weiterhin werden die Verbindungen Richtung Blücherplatz häufiger genutzt.

Ansonsten werden der weitläufige Aktionsradius und die dezentrale Wegewahl der Kinder deutlich, der Streifraum reicht vom Westring bis zur Kiellinie bzw. südlich bis zum Schrevenpark.

Die gesamte Auswertung der Wegehäufigkeiten mit Unterscheidung nach Schul- und Freizeitwegen befindet sich im Anhang in Tabelle 10 auf Seite 13.

4.1.2 Gefährliche und unangenehme Orte

In Karte 2 sind die aus Sicht aller teilnehmenden Kinder gefährlichen und unangenehmen Orte nach Anzahl der Nennungen grafisch dargestellt.

Durch die Kinder der Reventlouschule wurden folgende Orte als gefährlich oder unangenehm bezeichnet. Die Aufzählung erfolgt in der Reihenfolge der Anzahl der Nennungen.

1. Beselerallee / Feldstraße
2. Holtenuer Straße / Kleiststraße
3. Holtenuer Straße / Waitzstraße
4. Adolfstraße / Waitzstraße
5. Feldstraße / Düppelstraße

6. Feldstraße / Wrangelstraße
7. Forststraße
8. Belvedere
9. Niemannsweg / Schlieffenstraße
10. Alexandra Platz
11. Bülowstraße / Schlieffenstraße
12. Wrangelstraße / Wilhelmshavener Straße
13. Forstweg
14. Gerhardstraße / Waitzstraße
15. Holtenauer Straße / Düppelstraße
16. Im Brauereiviertel
17. Lornsenstraße
18. Lornsenstraße / Feldstraße
19. Westring / Eckernförder Straße
20. Wohneinheiten zw. Niemannsweg und Hohenbergstraße
21. Wrangelstraße / Gerhardstraße

Die meisten der genannten Orte wurden aufgrund des Themenfeldes Verkehr benannt bzw. ohne nähere Erläuterung markiert oder genannt. Die gesamte Auswertung ist mit dem genauen Wortlaut im Anhang in Tabelle 11 auf Seite 22 dargestellt.

Tabelle 2: Reventlouschule – Gefährliche und unangenehme Orte

Verkehr	Menschen	Wald / Gebüsch	Dunkelheit / Einsamkeit	Anderes	Unbestimmt	Gesamt
26	0	1	0	2	28	57
46%	0%	2%	0%	4%	49%	100%

4.1.3 Lieblingsorte

In Karte 3 sind die aus Sicht aller teilnehmenden Kinder beliebtesten Orte nach Anzahl der Nennungen grafisch dargestellt.

Durch die Kinder der Reventlouschule wurden folgende Orte als am beliebtesten bezeichnet. Die Aufzählung erfolgt in der Reihenfolge der Anzahl der Nennungen.

1. Reventlouschule
2. Blücherplatz
3. Forstbaumschule

4. Waitzstraße / Holtenauer Straße
5. Adolfplatz
6. Holtenauer Straße / Schauenburger Straße
7. Tennisplatz Forstweg
8. Hardenbergschule
9. zu Hause
10. Gerhardstraße
11. Prof.-Peters-Platz
12. Spielplatz Mangoldtstraße
13. Schauspielhaus Holtenauer Straße
14. Wohneinheiten Feldstraße / Wrangelstraße / Graf-Spee-Straße
15. Uni / Botanischer Garten
16. Wohneinheiten Yorkstraße / Lützwowstraße
17. Blücherplatz
18. Famila
19. Haus der Familie
20. Lornsenstraße höhe Holtenauer Straße
21. Muhliusschule
22. UKSH
23. Anlegestelle Reventloubrücke
24. Bolzplatz / Spielplatz Schulredder
25. Clausewitzstraße
26. Geibelplatz
27. Gutenbergstraße / Gutenberganlage
28. Hohenberg / Reventlouallee
29. Humboldtschule
30. Im Brauereiviertel
31. Langer Seegen
32. Muhliusschule / Bergstraße
33. Park am Hohenberg
34. Schwimmhalle Pastor-Gosch-Weg
35. Segeberger Landstraße / Konrad-Adenauer-Damm
36. Wohneinheiten Niebuhrstraße / Fichtestraße
37. Wohneinheiten Prof.-Anschütz-Straße
38. Wohneinheiten Wrangelstraße / Feldstraße / Forstweg

Die meisten Lieblingsorte wurden von den Kindern damit begründet, dass man dort Sport treiben kann (Fußball) und seine Freunde bzw. andere Kinder trifft. Viele Nennungen wurden nicht weiter erörtert. Die gesamte Auswertung ist mit dem genauen Wortlaut im Anhang in Tabelle 12 auf Seite 27 dargestellt.

Tabelle 3: Reventlouschule – Lieblingsorte

Zu Hause	Wohnungs-nähe	Spiel und Sport	Einkaufen / Essen	Freunde	Familie	Natur, Garten, Tiere, Ruhe	Anderes	Unbestimmt	Gesamt
6	0	44	9	15	7	20	57	37	195
3%	0%	23%	5%	8%	4%	10%	29%	19%	100%

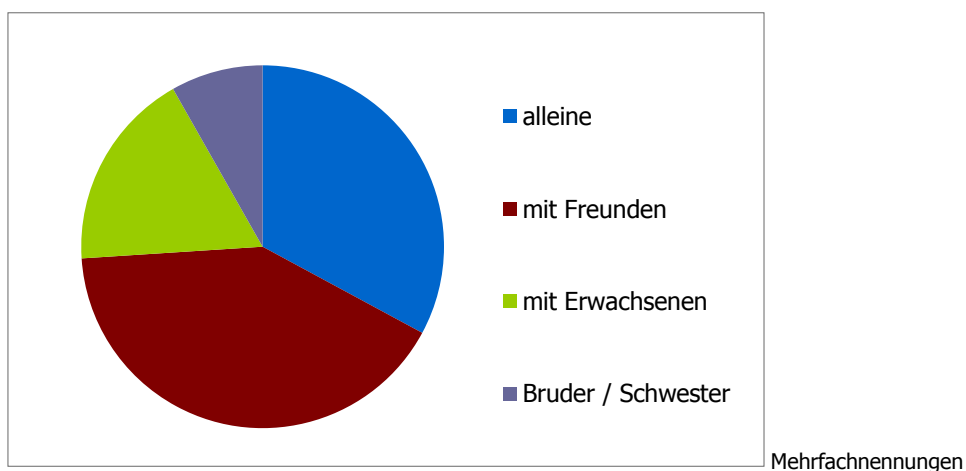
4.1.4 Verkehrsmittel und Begleitung

Die meisten Kinder kommen mit Freunden zur Schule. Etwa ein Drittel kommt alleine und 18% der Schüler werden von Erwachsenen gebracht. Insgesamt 67% kommen in Begleitung zur Schule.

Tabelle 4: Reventlouschule – Begleitung auf dem Schulweg

alleine	mit Freunden	mit Erwachsenen	Bruder / Schwester	Gesamt
24	30	13	6	73
33%	41%	18%	8%	100%

Abbildung 2: Reventlouschule – Begleitung auf dem Schulweg

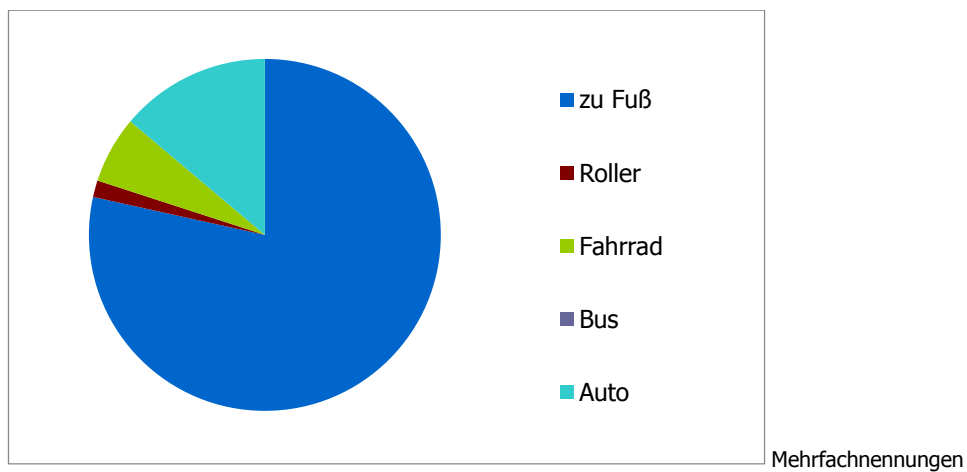


Mit 78% gehen die mit Abstand meisten Kinder zu Fuß zur Schule. Insgesamt kommen 86% der Kinder aus eigener Kraft zur Schule, das heißt zu Fuß, mit dem Roller oder dem Fahrrad. 14% werden mit dem Auto gefahren.

Tabelle 5: Reventlouschule – Verkehrsmittel auf dem Schulweg

zu Fuß	Roller	Fahrrad	Bus	Auto	Sonstiges	Gesamt
51	1	4	0	9	0	65
78%	2%	6%	0%	14%	0%	100%
Aus eigener Kraft						86%

Abbildung 3: Reventlouschule – Verkehrsmittel auf dem Schulweg

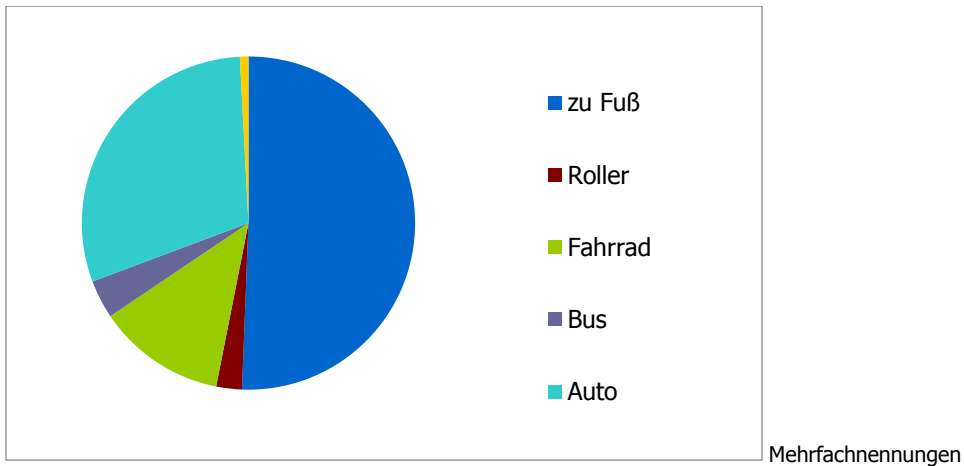


Bei den Freizeitwegen werden mit 51% ebenfalls die meisten Wege zu Fuß zurückgelegt. Aus eigener Kraft werden insgesamt 66% der Wege bestritten. Mit 30% werden ebenfalls viele Wege als Mitfahrer eines Pkw betätigt.

Tabelle 6: Reventlouschule – Verkehrsmittel bei Freizeitwegen

zu Fuß	Roller	Fahrrad	Bus	Auto	Sonstiges	Gesamt
122	6	30	9	72	2	241
51%	2%	12%	4%	30%	1%	100%
Aus eigener Kraft						66%

Abbildung 4: Reventlouschule – Verkehrsmittel bei Freizeitwegen



Mit 81% gibt ein Großteil der Kinder an, gerne zu Fuß zu gehen.

Tabelle 7: Reventlouschule – Gehst du gerne zu Fuß?

ja	nein	keine Angabe	Gesamt
51	5	7	63
81%	8%	11%	100%

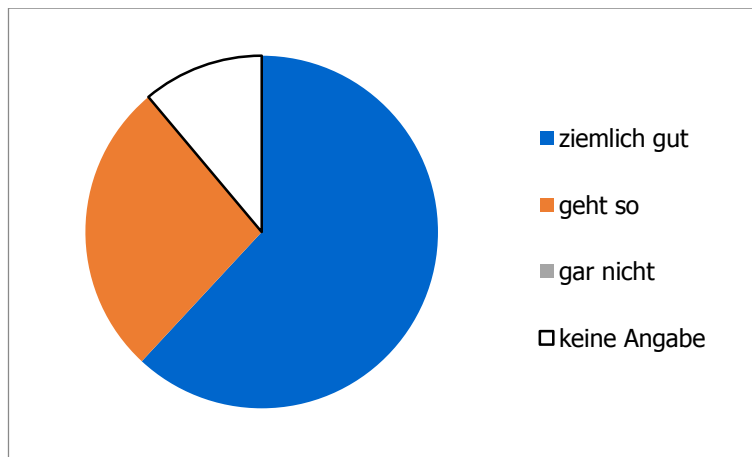
4.1.5 Was wir unbedingt noch von dir wissen wollen

Zusätzlich wurden die Kinder befragt, wie gut sie sich ihrer Meinung nach in ihrem Stadtteil auskennen und was sie an ihrem Stadtteil besonders „toll“ finden.

Tabelle 8: Reventlouschule – Wie gut kennst du dich in deinem Stadtteil aus?

ziemlich gut	geht so	gar nicht	keine Angabe	Gesamt
39	17	0	7	63
62%	27%	0%	11%	100%

Abbildung 5: Reventlouschule – Wie gut kennst du dich in deinem Stadtteil aus?



Als besonders „toll“ wurden von den Kindern die Nähe zu Spielplätzen und Sportplätzen im Stadtteil benannt und dass alles gut erreichbar ist.

Tabelle 9: Reventlouschule – Was ist an deinem Stadtteil besonders toll?

Das die Läden ganz nah sind
weiß nicht
Die Tennisplätze
weil ich hier sehr viele Freunde gefunden habe
Das meine Freunde in der nähe wohnen
ALLES!!!
Das nicht aggressive Leute dort warten
Das ganz in der nähe 3 Spielplätze sind
nichts
Man kann gut Fahrrad fahren
Düsternbrocker Weg
Die Hebelschule
Schulhof, Häuser von Freunden
Forstbaumschule
Das es so viele Läden gibt
Dass meine Freundin Smilla da wohnt und da ist die Forstbaumschule
in der Holtenauer Straße
Das Wasser, wir können Boot fahren
Das mein Fußballplatz so nah dran ist

Alles ist ganz nah dran und es fahren ganz wenig Autos
Die Forstbaumschule
mein garten
Die Forstbaumschule
Die Stadtbücherei
Das die Sportplätze sehr sauber sind
Der (Keine Vorschläge) und weil ich Freunde habe
Frei
Schwimmen in der Unihalle
unser Haus
Das es so viele Leute gibt
Der Spielplatz ist richtig toll zum spielen
Das ich am Sportplatz wohne
Schrevenpark
Freund
Der Geibenspielplatz
Der Schrevenpark
Das dort viele Kinder wohnen und das es einen Spielplatz gibt
Das gleich um die Ecke ein Eisladen ist, ein Spielplatz und gleich neben dem Spielplatz der Kinderarzt
Der Eisladen
Forstbaumschule
Reventlouschule
Das fast alles in der nähe ist
dass alles so nah ist
Die Schule, denn da lernt man viel
der Spielplatz in der Düppelstraße
Spielplatz in der Düppelstraße
Adolfplatz
Eisladen
Mein zu hause und "Stutenhof-Klön" weil ich gerne in meinem Zimmer spiele und weil ich gerne reite
Der Schulhof
Bei Carlos
Das viele meiner freunde um die Ecke wohnen

Der "Bunkerkerk" Spielplatz
Wir haben eine Kino ggü. Und ein Filmladen und einen Bäcker nebenan
Der Spielplatz am Blücherplatz
Wir wohnen am Wald und es gibt die Waldorfschule und ein nettes Kaffee in unserer Wohngegend
Ich finde den Blücherplatz und die Kiellinie schon

5 Anhang

5.1 Karten

Karte 1: Schul- und Freizeitwege, Wegehäufigkeiten

Karte 2: Gefährliche Orte

Karte 3: Lieblingsorte

5.2 Auswertung Tabellen (schulweise)

5.2.1 Reventlouschule

Tabelle 10: Reventlouschule – Auswertung Schul- und Freizeitwege

Straße / Weg	Abschnitt von	Abschnitt bis	Anzahl Freizeitwege	Anzahl Schulwege	Schulwege, gewichtet mit Faktor 5	Gesamt
Adolfplatz			4	5	25	34
Adolfstraße	Adolfplatz	Beselerallee	4	4	20	28
Adolfstraße	Beselerallee	Waitzstraße	6	2	10	18
Adolfstraße	Waitzstraße	Lornsenstraße	1	4	20	25
Adolfstraße	Lornsenstraße	Schauenburger Straße	4		0	4
Adolfstraße	Schauenburger Straße		3		0	3
Beselerallee	Knooper Weg	Holtenauer Straße	4	1	5	10
Beselerallee	Holtenauer Straße	Gerhardstraße	7	4	20	31
Beselerallee	Gerhardstraße	Adolfstraße	9	23	115	147
Beselerallee	Adolfstraße	Feldstraße	6	11	55	72

Straße / Weg	Abschnitt von	Abschnitt bis	Anzahl Freizeitwege	Anzahl Schulwege	Schulwege, gewichtet mit Faktor 5	Gesamt
Beselerallee	Feldstraße	Forststraße	2	1	5	8
Beselerallee	Forststraße	Moltkestraße		1	5	6
Bismarckallee	Niemannsweg	Roonstraße	1		0	1
Bismarckallee	Roonstraße	Hirschfeldblick	1		0	1
Bismarckallee	Hirschfeldblick	Lindenallee	1		0	1
Blücherplatz Nord			9		0	9
Blücherstraße	Düvelsbeker Weg	Geigerstraße	7	1	5	13
Blücherstraße	Geigerstraße	Kleiststraße	9	1	5	15
Blücherstraße	Kleiststraße	Nettelbeckstraße	7	1	5	13
Blücherstraße	Nettelbeckstraße	Hardenbergstraße	4	1	5	10
Blücherstraße	Hardenbergstraße	Esmarchstraße	9	2	10	21
Bülowstraße	Feldstraße	Graf-Spee-Straße		1	5	6
Clausewitzstraße			3	2	10	15
Dielsweg			2		0	2
Dielsweg	Forsweg	Ziethenstraße	1		0	1
Dielsweg	Ziethenstraße	Bülowstraße	1		0	1
Droysenstraße				1	5	6
Düppelstraße	Holtenuer Straße	Gerhardstraße	7	3	15	25
Düppelstraße	Gerhardstraße	Adolfplatz	5	6	30	41
Düppelstraße	Feldstraße	Forsweg	3	5	25	33
Düppelstraße	Forstweg	Moltkestraße	1		0	1
Düvelsbeker Weg			1		0	1
Eichendorfstraße	Uhlandstraße	Eckernförder Straße	1		0	1

Straße / Weg	Abschnitt von	Abschnitt bis	Anzahl Freizeitwege	Anzahl Schulwege	Schulwege, gewichtet mit Faktor 5	Gesamt
Esmarchstraße	Niebuhrstraße	Fichtestraße	1		0	1
Esmarchstraße	Fichtestraße	Holtenuer Straße	1		0	1
Esmarchstraße	Holtenuer Straße	Blücherstraße	1		0	1
Esmarchstraße	Blücherstraße	Feldstraße	4	1	5	10
Esmarchstraße	Scharnhorststraße	Feldstraße	14	5	25	44
Esmarchstraße	Feldstraße	Graf-Spee-Straße	11	2	10	23
Esmarchstraße	Graf-Spee-Straße	Forststraße	10	1	5	16
Esmarchstraße	Forstweg	Moltkestraße	10	1	5	16
Feldstraße	Düppelstraße	Beserallee	9	11	55	75
Feldstraße	Waitzstraße	Lornsenstraße	6		0	6
Feldstraße	Lornsengang	Mariengang	4	3	15	22
Feldstraße	Marinegang	Breiter Weg	1		0	1
Feldstraße	Düvelsbeker Weg	Bülowstraße	4	1	5	10
Feldstraße	Bülowstraße	Yorkstraße	6	1	5	12
Feldstraße	Yorckstraße	Lützowstraße	6	1	5	12
Feldstraße	Lützowstraße	Esmarchstraße	6	1	5	12
Feldstraße	Esmarchstraße	Wrangelstraße	5		0	5
Feldstraße	Wrangelstraße	Düppelstraße	6	1	5	12
Forstweg	Schlieffenstraße	Diensweg	6		0	6
Forstweg	Dielsweg	Bülowstraße	6		0	6
Forstweg	Bülowstraße	Esmarchstraße	7		0	7
Forstweg	Esmarchstraße	Wrangelstraße	12	3	15	30
Forstweg	Wrangelstraße	Düppelstraße	9	4	20	33

Straße / Weg	Abschnitt von	Abschnitt bis	Anzahl Freizeitwege	Anzahl Schulwege	Schulwege, gewichtet mit Faktor 5	Gesamt
Forstweg	Düppelstraße	Beselerallee	1		0	1
Forstweg	Beselerallee	Waitzstraße	1		0	1
Forstweg	Waitzstraße	Niemannsweg	3		0	3
Franckestraße	Hansastraße	Samwerstraße	1		0	1
Franckestraße	Samwerstraße	Olshausenstraße	3		0	3
Gartenstraße	Legienstraße	Blumenstraße	1		0	1
Gartenstraße	Blumenstraße	Fleethörn	1		0	1
Gefionstraße			1		0	1
Geigerstraße			1		0	1
Gerhardstraße	Gefionstraße	Wrangelstraße	2		0	2
Gerhardstraße	Wrangelstraße	Düppelstraße	6	6	30	42
Gerhardstraße	Düppelstraße	beselerallee	9	9	45	63
Gerhardstraße	Beselerallee	Waitzstraße	9	15	75	99
Gerhardstraße	Lornsenstraße	Waitzstraße	7	2	10	19
Gerhardstraße	Lornsenstraße	Schauenburger Straße	4		0	4
Gneisenaustraße	Esmarchstraße	Gerhardstraße	5	6	30	41
Gneisenaustraße	Gerhardsstraße	Holtenauer Straße	2		0	2
Goethestraße	Gutenbergstraße	Jahnstraße	1		0	1
Goethestraße	Jahnstraße	Lessingplatz	1		0	1
Goethestraße	Jahnstraße	Lessingplatz	1		0	1
Goethestraße	Lessingplatz	Lessingplatz	1		0	1
Goethestraße	Lessingplatz	Humboldtstraße	1		0	1

Straße / Weg	Abschnitt von	Abschnitt bis	Anzahl Freizeitwege	Anzahl Schulwege	Schulwege, gewichtet mit Faktor 5	Gesamt
Goethestraße	Humboldtstraße	Klopstockstraße	1		0	1
Goethestraße	Klopstockstraße	Sternstraße	1		0	1
Goethestraße	Sternstraße	Arndtplatz	1		0	1
Graf-Spee-Straße	Bülowstraße	Esmarchstraße	1		0	1
Graf-Spee-Straße	esmarchstraße	Wrangelstraße	1		0	1
Hansastraße	Bremer Straße	Olshausenstraße	1		0	1
Hansastraße	Olshausenstraße	Franckestraße	1		0	1
Hansastraße	Franckestraße	Wautzstraße	1		0	1
Hansastraße	Wautzstraße	Alsenstraße	2		0	2
Hansastraße	Alsenstraße	Schauenburger Straße	2		0	2
Hansastraße	Schauenbuger Straße	Gutenbergstraße	1		0	1
Hanssenstraße	Projensdorfer Straße	Kappeler Straße	1		0	1
Holtenauer Straße	Kleisstraße	Nettelbeckstraße	3	1	5	9
Holtenauer Straße	Nettelbeckstraße	Hardenbergstraße	2	1	5	8
Holtenauer Straße	Hardenbergstraße	Esmarchstraße	5	1	5	11
Holtenauer Straße	Esmarchstraße	Steinstraße	7	2	10	19
Holtenauer Straße	Steinstraße	Im Brauereiviertel	9	3	15	27
Holtenauer Straße	Im Brauereiviertel	Düppelstraße	11	4	20	35
Holtenauer Straße	Düppelstraße	Beselerallee	13	3	15	31
Holtenauer Straße	Beselerallee	Wautzstraße	13	1	5	19
Holtenauer Straße	Wautzstraße	Lornsenstraße	12	2	10	24

Straße / Weg	Abschnitt von	Abschnitt bis	Anzahl Freizeitwege	Anzahl Schulwege	Schulwege, gewichtet mit Faktor 5	Gesamt
Holtenauer Straße	Lornsenstraße	Schauenburger Straße	9	2	10	21
Holtenauer Straße	Schweriner Straße	Brandenburger Ufer	1		0	1
Holtenauer Straße	Schauenburger Straße	Jungmannstraße	8	2	10	20
Holtenauer Straße	Jungmannstraße	Lehmberg	5		0	5
Holtenauer Straße	Lehmberg	Jägersberg	2		0	2
Holtenauer Straße	Flensburger Straße	Wiker Straße	1		0	1
Holtenauer Straße	Belvedere	Kleiststraße	2	1	5	8
Kirchenstraße	Niemannsweg	Hohenbergstraße	1		0	1
Kirchenstraße	Hohenbergstraße		1		0	1
Klopstockstraße	Goethestraße	Körnerstraße	1		0	1
Klopstockstraße	Körnerstraße	Knooper Weg	1		0	1
Knooper Weg	Holtenauer Straße	Beserallee	1		0	1
Knooper Weg	Beserallee	Waitzstraße	1		0	1
Knooper Weg	Waitzstraße	Alsenstraße	2		0	2
Knooper Weg	Alsenstraße	Schauenburger Straße	4	1	5	10
Knooper Weg	Schauenburger Straße	Jungmannstraße	4	2	10	16
Knooper Weg	Jungmannstraße	Annenstraße	4	2	10	16
Lindenstraße	Niemannsweg	Bismarckallee	1		0	1
Lindenstraße	Bismarckallee	Düsternbrooker Weg	1	1	5	7
Lornsenstraße	Holtenauer Straße	Gerhardstraße	2		0	2

Straße / Weg	Abschnitt von	Abschnitt bis	Anzahl Freizeitwege	Anzahl Schulwege	Schulwege, gewichtet mit Faktor 5	Gesamt
Lornsenstraße	Gerhardstraße	Adolfstraße	1		0	1
Lornsenstraße	Gerhardstrae	Niemannsweg	1		0	1
Moltkestraße	Esmarchstraße	Caprivistraße	3		0	3
Moltkestraße			2	3	15	20
N			1		0	1
Niemannsweg	Beselerallee	Forsweg	2		0	2
Niemannsweg	Forstweg	Lornsenstraße	2		0	2
Niemannsweg	Lindenstraße	Moltkestraße	1		0	1
Niemannsweg	Sternwartenweg	Caprivistraße	1		0	1
Niemannsweg	Karolinenweg	Beselerallee	1		0	1
Olshausenstraße	Westring	Ravensbergstraße	2		0	2
Olshausenstraße	Ravensbergstraße	Samwerstraße	2		0	2
Olshausenstraße	Samwerstraße	V.-d.-Horst-Straße	3	1	5	9
Olshausenstraße	V.-d.-Horst-Straße	Franckestraße	1	1	5	7
Olshausenstraße	Franckestraße	Beselerallee	3		0	3
Parkstraße				1	5	6
Prinz-Heinrich-Straße	Holtenauer Straße	Adalbertstraße	2		0	2
Quinckestraße			1		0	1
Reventlouallee	Neimannsweg	Hohenbergstraße	3		0	3
Reventlouallee	Hohenbergstraße	Düsternbrooker Weg		1	5	6
Roonstraße				1	5	6
Saldernstraße			2	1	5	8
Scharnhorststraße	Geiergstraße	Bülowstraße	2		0	2

Straße / Weg	Abschnitt von	Abschnitt bis	Anzahl Freizeitwege	Anzahl Schulwege	Schulwege, gewichtet mit Faktor 5	Gesamt
Scharnhorststraße	Bülowstraße	Yorckstraße		1	5	6
Scharnhorststraße	Yorckstraße	Blücherplatz	6	3	15	24
Scharnhorststraße	Blücherpöatz	Esmarchstraße	1	2	10	13
Schauenburger Straße	Hansastraße	Knooper Weg	1		0	1
Schauenburger Straße	Knooper Weg	Hansastraße	1		0	1
Schauenburger Straße	Knooper Weg	Holtenuer Straße	1		0	1
Schauenburger Straße	Holtenuer Straße	Gerhardstraße		1	5	6
Schillerstraße	Hebbelstraße	Freiligrathstraße	3		0	3
Schillerstraße			2		0	2
Schillerstraße	Freiligrathstraße	Th.-Storm-Straße	2		0	2
Schillerstraße	Th.-Storm-straße	Herderstraße	2		0	2
Schlieffenallee	Feldstraße	Niemannsweg	3	1	5	9
Seeblick			1		0	1
Steinstraße			3	1	5	9
Theodor-Storm-Straße				1	5	6
Uhlandstraße			1		0	1
Waitzstraße	Hansastraße	Samwerstraße	1		0	1
Waitzstraße	Samwerstraße	Knooper Weg	2		0	2
Waitzstraße	Knooper Weg	Droysenstraße	2	1	5	8

Straße / Weg	Abschnitt von	Abschnitt bis	Anzahl Freizeitwege	Anzahl Schulwege	Schulwege, gewichtet mit Faktor 5	Gesamt
Waitzstraße	Droysenstraße	Holtenauer Straße	5	3	15	23
Waitzstraße	Holtenauer Straße	Gerhardstraße	5	4	20	29
Waitzstraße	Gerhardstraße	Adolfstraße	11	7	35	53
Waitzstraße	Adolfstraße	Feldstraße	13	13	65	91
Westring	Projensdorfer Straße	" "	1		0	1
Westring	?	Eduard-Adler-Straße	1		0	1
Westring	Eduard-Adler-Straße	Paul-Fuß-Straße	2	5	25	32
Westring	Paul-fuß-Straße	Kleiststraße	1		0	1
Wilhelmshavener Straße	Esmarchstraße	Gefionstraße	5	1	5	11
Wilhelmshavener Straße	Gefionstraße	Wrangelstraße	5	1	5	11
Wilhelmshavener Straße	Wrangelstraße	Adolfplatz	2		0	2
Wrangelstraße	Holtenauer Straße	Gerhardstraße	6		0	6
Wrangelstraße	Gerhardstraße	Wilhelmshavener Straße	9	3	15	27
Wrangelstraße	Wilhelmshavener Straße	Clausewitzstraße	1	2	10	13
Wrangelstraße	Clausewitzstraße	Feldstraße	13	4	20	37
Wrangelstraße	Feldstraße	Graf-Spee-Straße	7	1	5	13
Wrangelstraße	Graf-Spee-Straße	Forstweg	4	1	5	10
Yorckstraße			2		0	2
			10	2	10	22

Tabelle 11: Reventlouschule - Begründung Ängste und Unbehagen

Straße / Weg / Ort	Begründung	Verkehr	Menschen	Wald / Gebüsch	Dunkelheit, Einsamkeit	anderes	unbestimmt	Gesamt
Beselerallee / Feldstraße	Beselerallee die Ampel ist viel zu kurz Grüß	x						
Beselerallee / Feldstraße	n.A.						x	
Beselerallee / Feldstraße	Ich finde die Ampelzeit an dem Weingeschäft	x						
Beselerallee / Feldstraße	Schell Tankstelle					x		
Beselerallee / Feldstraße	n.A.						x	
Beselerallee / Feldstraße	Ich habe ein bisschen Angst bei der Beselerallee weil man auf der Straße so eingequetscht wird, der Gehweg ist sehr eng, deshalb fahre ich auf der Straße	x						
Holtenauer Straße / Kleiststraße	n.A.					x		
Holtenauer Straße / Kleiststraße	n.A.						x	
Holtenauer Straße / Kleiststraße	Ich finde diese Stelle sehr gefährlich weil die Stelle sehr unübersichtlich ist und an einigen Straßen dort keine Ampeln sind	x						
Holtenauer Straße / Kleiststraße	n.A.						x	

Straße / Weg / Ort	Begründung	Verkehr	Menschen	Wald / Gebüsch	Dunkelheit, Einsamkeit	anderes	unbestimmt	Gesamt
Holtenauer Straße / Kleiststraße	n.A.						x	
Holtenauer Straße / Kleiststraße	n.A.						x	
Holtenauer Straße / Waitzstraße	Holtenauer Straße, die Ampel ist nur 9s. Grün, die Autos fahren zu schnell, die Haltestelle ist direkt an der Ampel	x						
Holtenauer Straße / Waitzstraße	n.A.						x	
Holtenauer Straße / Waitzstraße	n.A.						x	
Holtenauer Straße / Waitzstraße	n.A.						x	
Holtenauer Straße / Waitzstraße	n.A.						x	
Holtenauer Straße / Waitzstraße	Sie heißt Waitzstraße und ich finde es gefährlich weil die Autos so schnell fahren	x						
Adolfstraße / Waitzstraße	An der Reventlouschule gibt es keine Ampel, keine Zebrastreifen und man sieht nichts weil immer Autos da stehen	x						
Adolfstraße / Waitzstraße	Die Straße ist groß und da fahren viele Autos	x						
Adolfstraße / Waitzstraße	n.A.						x	

Straße / Weg / Ort	Begründung	Verkehr	Menschen	Wald / Gebüsch	Dunkelheit, Einsamkeit	anderes	unbestimmt	Gesamt
Adolfstraße / Waitzstraße	Manche Straßen/Kreuzungen haben keine Ampeln und wenn dann ist sie nur 8s auf	x						
Feldstraße / Düppelstraße	Kreuzung Feldstraße/Düppelstraße , die Autos fahren um die Ecke ohne zu gucken	x						
Feldstraße / Düppelstraße	n.A.						x	
Feldstraße / Düppelstraße	n.A.						x	
Feldstraße / Düppelstraße	n.A.						x	
Feldstraße / Wrangelstraße	Weil bei der Kreuzung keine Ampel ist und da fahren ganz viele Autos	x						
Feldstraße / Wrangelstraße	Bei Feldstraße / Wrangelstraße kann man nicht so gut rüber kommen, wenn man über die Ampel geht, weil es ist ein großer Umweg. Mir macht es Angst, weil die Straße da so breit ist und die Autos dort so schnell fahren	x						
Feldstraße / Wrangelstraße	Feldstraße ecke Wrangelstraße, ich würde da eine Ampel bauen	x						

Straße / Weg / Ort	Begründung	Verkehr	Menschen	Wald / Gebüsch	Dunkelheit, Einsamkeit	anderes	unbestimmt	Gesamt
Feldstraße / Wrangelstraße	Wrangelstraße, da gibt es weder Ampel noch Zebrastreifen	x						
Forststraße	n.A.						x	
Forststraße	n.A.						x	
Forststraße	n.A.						x	
Forststraße	n.A.						x	
Belvedere	Kreuzung bei Penny	x						
Belvedere	n.A.						x	
Belvedere	Kreuzung sehr befahren	x						
Niemannsweg / Schlieffenstraße	es ist eine Kreuzung Lindenallee/Schlieffenallee an der es keine Ampel gibt	x						
Niemannsweg / Schlieffenstraße	"Roonstraße" sehr gefährlich beim Überqueren mit dem Fahrrad denn man keinen gute Überblick und es gibt keine Ampel	x						
Niemannsweg / Schlieffenstraße	Ich mag die Kreuzung Roonstraße/Lindenallee nicht, weil von allen Seiten die Autos kommen und es keine Ampel gibt	x						
Alexandra Platz	n.A.						x	
Alexandra Platz	Forstbaumschule im "gelü" ist ein Krater			x				

Straße / Weg / Ort	Begründung	Verkehr	Menschen	Wald / Gebüsch	Dunkelheit, Einsamkeit	anderes	unbestimmt	Gesamt
Bülowstraße / Schlieffenstraße	n.A.						x	
Bülowstraße / Schlieffenstraße	n.A.						x	
Wrangelstraße / Wilhelmshavener Straße	An der Kreuzung bei der Wilhelmshavener Straße. Dort stehen oft Autos doppelt dass man nichts sehen kann	x						
Wrangelstraße / Wilhelmshavener Straße	weil die Autos die Sicht versperren sodass man nichts mehr sehen kann	x						
Forstweg	n.A.						x	
Gerhardstraße / Waitzstraße	n.A.						x	
Holtenauer Straße / Düppelstraße	Bei der Kreuzung bei "Tackmann" ist die Ampel für Fußgänger sehr kurz	x						
Im Brauereiviertel	Der Ort beim Brauereiviertel bei der großen Straße dort ist keine Ampel und kein Zebrastreifen, die Autos fahren sehr schnell	x						
Lornsenstraße	In der Lornsenstraße parken ein paar Autos doppelt	x						
Lornsenstraße / Feldstraße	Die Baustelle stört	x						
Westring / Eckernförder Straße	n.A.						x	

Straße / Weg / Ort	Begründung	Verkehr	Menschen	Wald / Gebüsch	Dunkelheit, Einsamkeit	anderes	unbestimmt	Gesamt
Wohneinheiten zw. Niemannsweg und Hohenbergstraße	Das verlassenen Haus gruselig						x	
Wrangelstraße / Gerhardstraße	n.A.						x	
<ohne nähere Ortsangabe>	Bei der Holtenauer Str. ist keine Ampel						x	
<ohne nähere Ortsangabe>	Beim Knooper Weg fahren die Autos über Rot	x						
		26	0	1	0	2	28	57
		46%	0%	2%	0%	4%	49%	100%

Tabelle 12: Reventlouschule – Lieblings- und Freizeitorte, Vorlieben

Ort / Straße / Weg	Begründung	zu Hause	Wohnungsnähe	Spiel und Sport	Einkaufen/ Essen	Freunde	Familie	Natur, Garten, Tiere, Ruhe	anderes	unbestimmt	Gesamt
Reventlouschule	Auf dem Reventlouschulhof weil ich da gut Waveboard fahren kann und weil ich mich da auskenne			x							

Ort / Straße / Weg	Begründung	zu Hause	Wohnungsnahe	Spiel und Sport	Einkaufen/ Essen	Freunde	Familie	Natur, Garten, Tiere, Ruhe	anderes	unbestimmt	Gesamt
Reventlouschule	Auf dem Schulhof weil es sehr nah ist und mein Freund da war					x					
Reventlouschule	Auf dem Schulhof, man kann hier gut Fußball spielen			x							
Reventlouschule	Die Ampel vor der Schule								x		
Reventlouschule	Die Schule								x		
Reventlouschule	Die Schülerampel an der Schule ist sehr sicher								x		
Reventlouschule	Beselerallee / Adolfstraße, weil ich da Carlos treffe					x					
Reventlouschule	Der Zebra-streifen an der Kreuzung								x		
Reventlouschule	Ich finde den Ort bruigend weil dort immer was Los ist, Beselerallee							x			
Reventlouschule	n.A.								x		
Reventlouschule	n.A.								x		

Ort / Straße / Weg	Begründung	zu Hause	Wohnungsnähe	Spiel und Sport	Einkaufen/ Essen	Freunde	Familie	Natur, Garten, Tiere, Ruhe	anderes	unbestimmt	Gesamt
Reventlouschule	n.A.								x		
Reventlouschule	n.A.								x		
Reventlouschule	n.A.								x		
Reventlouschule	n.A.								x		
Reventlouschule	n.A.								x		
Reventlouschule	n.A.								x		
Reventlouschule	n.A.								x		
Reventlouschule	n.A.								x		
Reventlouschule	n.A.								x		
Reventlouschule	n.A.								x		
Reventlouschule	n.A.								x		
Blücherplatz	Auf dem Blücherplatz weil es da einen Spielplatz gibt			x							
Blücherplatz	Blücherplatz, weil er schön und groß und bewohnt ist							x			
Blücherplatz	Blücherstraße								x		
Blücherplatz	weil da manchmal markt ist				x						
Blücherplatz	n.A.								x		
Blücherplatz	n.A.								x		

Ort / Straße / Weg	Begründung	zu Hause	Wohnungsnähe	Spiel und Sport	Einkaufen/ Essen	Freunde	Familie	Natur, Garten, Tiere, Ruhe	anderes	unbestimmt	Gesamt
Blücherplatz	n.A.								x		
Blücherplatz	n.A.								x		
Blücherplatz	n.A.								x		
Blücherplatz	n.A.								x		
Blücherplatz	n.A.								x		
Blücherplatz	n.A.								x		
Forstbaumschule	In der Forstbaumschule am Seil, weil wir waren mit unseren Hunden draußen							x			
Forstbaumschule	In der Forstbaumschule bei der brücke wo das Seil ist							x			
Forstbaumschule	In der Forstbaumschule weil wir dort gegessen haben und weil ich und meine Schwester uns gerne vor anderen Leuten verstecken							x			
Forstbaumschule	n.A.							x			

Ort / Straße / Weg	Begründung	zu Hause	Wohnungsnähe	Spiel und Sport	Einkaufen/ Essen	Freunde	Familie	Natur, Garten, Tiere, Ruhe	anderes	unbestimmt	Gesamt
Forstbaumschule	n.A.							x			
Forstbaumschule	n.A.							x			
Forstbaumschule	n.A.							x			
Forstbaumschule	n.A.							x			
Forstbaumschule	n.A.							x			
Forstbaumschule	n.A.							x			
Forstbaumschule	n.A.							x			
Forstbaumschule	n.A.							x			
Waitzstraße / Holtenauer Straße	Der Ort Becker heißt brot und Zeit				x						
Waitzstraße / Holtenauer Straße	n.A.									x	
Waitzstraße / Holtenauer Straße	n.A.									x	
Waitzstraße / Holtenauer Straße	n.A.									x	
Waitzstraße / Holtenauer Straße	n.A.									x	
Waitzstraße / Holtenauer Straße	n.A.									x	
Waitzstraße / Holtenauer Straße	n.A.									x	
Waitzstraße / Holtenauer Straße	n.A.									x	
Waitzstraße / Holtenauer Straße	n.A.									x	

Ort / Straße / Weg	Begründung	zu Hause	Wohnungsnahe	Spiel und Sport	Einkaufen/ Essen	Freunde	Familie	Natur, Garten, Tiere, Ruhe	anderes	unbestimmt	Gesamt
Waitzstraße / Holtenauer Straße	n.A.									x	
Waitzstraße / Holtenauer Straße	n.A.									x	
Adolfplatz	n.A.								x		
Adolfplatz	n.A.								x		
Adolfplatz	n.A.								x		
Adolfplatz	n.A.								x		
Adolfplatz	n.A.								x		
Adolfplatz	n.A.								x		
Adolfplatz	n.A.								x		
Adolfplatz	n.A.								x		
Holtennauer Straße / Schauenburger Straße	n.A.									x	
Holtennauer Straße / Schauenburger Straße	n.A.									x	
Holtennauer Straße / Schauenburger Straße	n.A.									x	
Holtennauer Straße / Schauenburger Straße	n.A.									x	
Holtennauer Straße / Schauenburger Straße	n.A.									x	

Ort / Straße / Weg	Begründung	zu Hause	Wohnungsnähe	Spiel und Sport	Einkaufen/ Essen	Freunde	Familie	Natur, Garten, Tiere, Ruhe	anderes	unbestimmt	Gesamt
Holtennauer Straße / Schauenburger Straße	n.A.									x	
Holtennauer Straße / Schauenburger Straße	n.A.									x	
Tennisplatz Forstweg	n.A.			x							
Tennisplatz Forstweg	n.A.			x							
Tennisplatz Forstweg	n.A.			x							
Tennisplatz Forstweg	n.A.			x							
Tennisplatz Forstweg	n.A.			x							
Tennisplatz Forstweg	n.A.			x							
Tennisplatz Forstweg	n.A.			x							
Hardenbergschule	Beim Basketball in der Hardenbergschule, weil man da spielen kann			x							
Hardenbergschule	n.A.								x		
Hardenbergschule	n.A.								x		
Hardenbergschule	n.A.								x		

Ort / Straße / Weg	Begründung	zu Hause	Wohnungsnahe	Spiel und Sport	Einkaufen/ Essen	Freunde	Familie	Natur, Garten, Tiere, Ruhe	anderes	unbestimmt	Gesamt
Hardenbergschule	n.A.								x		
Hardenbergschule	n.A.								x		
zu Hause	Bei mir zu Hause weil es da gemütlich ist	x									
zu Hause	Ich habe mich gerne zu Hause in der Wohnung aufgehalten weil ich mich da einfach gut fühle	x									
zu Hause	zu Hause, weil es da so gemütlich war	x									
zu Hause	Zu Hause, weil es dort cool ist	x									
zu Hause	Zu Hause, weil ich mich dort entspannen kann	x									
zu Hause	Zu Hause, weil ich mich dort verabredet habe	x									
Gerhardstraße	Der Weg heißt Gerhardstr. Dort ist es schön ruhig							x			

Ort / Straße / Weg	Begründung	zu Hause	Wohnungsnähe	Spiel und Sport	Einkaufen/ Essen	Freunde	Familie	Natur, Garten, Tiere, Ruhe	anderes	unbestimmt	Gesamt
	und die Autos passen auf										
Gerhardstraße	n.A.									x	
Gerhardstraße	n.A.									x	
Gerhardstraße	n.A.									x	
Gerhardstraße	n.A.									x	
Prof.-Peters-Platz	n.A.			x							
Prof.-Peters-Platz	Auf dem PPP bei Carlos			x							
Prof.-Peters-Platz	Auf dem PPP, weil ich da nicht genervt werde			x							
Prof.-Peters-Platz	Auf dem Professor-Peters-Platz weil ich Fußballtraining habe			x							
Prof.-Peters-Platz	Auf dem Professor-Peters-Platz weil mein Trainer auf mich aufpassen			x							
Spielplatz Mangoldtstraße	n.A.			x							
Spielplatz Mangoldtstraße	n.A.			x							

Ort / Straße / Weg	Begründung	zu Hause	Wohnungsnähe	Spiel und Sport	Einkaufen/ Essen	Freunde	Familie	Natur, Garten, Tiere, Ruhe	anderes	unbestimmt	Gesamt
Spielplatz Mangoldtstraße	n.A.			x							
Spielplatz Mangoldtstraße	n.A.			x							
Spielplatz Mangoldtstraße	n.A.			x							
Schauspielhaus Holtenauer Straße	Ecke Gerhardstraße die Schülerampel wird sehr schnell grün und ist sehr sicher										
Schauspielhaus Holtenauer Straße	n.A.			x							
Schauspielhaus Holtenauer Straße	n.A.			x							
Schauspielhaus Holtenauer Straße	n.A.			x							
Wohneinheiten Feldstraße / Wrangelstraße / Graf-Spee-Straße	n.A.									x	
Wohneinheiten Feldstraße / Wrangelstraße / Graf-Spee-Straße	n.A.									x	
Wohneinheiten Feldstraße /	n.A.									x	

Ort / Straße / Weg	Begründung	zu Hause	Wohnungsnähe	Spiel und Sport	Einkaufen/ Essen	Freunde	Familie	Natur, Garten, Tiere, Ruhe	anderes	unbestimmt	Gesamt
Wrangelstraße / Graf-Spee-Straße											
Wohneinheiten Feldstraße / Wrangelstraße / Graf-Spee-Straße	n.A.									x	
Uni / Botanischer Garten	Beim Votigieren weil ich Pferde mag und gerne votigiere			x				x			
Uni / Botanischer Garten	Ich war beim reiten, weil ich regelmäßig dort bin			x				x			
Uni / Botanischer Garten	Im Kieler Renn und reitverein weil ich votigieren Freitag und Sonntag habe			x							
Wohneinheiten Yorkstraße / Lützwstraße	n.A.									x	
Wohneinheiten Yorkstraße / Lützwstraße	n.A.									x	
Wohneinheiten Yorkstraße / Lützwstraße	n.A.									x	
Blücherplatz	n.A.								x		

Ort / Straße / Weg	Begründung	zu Hause	Wohnungsnahe	Spiel und Sport	Einkaufen/ Essen	Freunde	Familie	Natur, Garten, Tiere, Ruhe	anderes	unbestimmt	Gesamt
Blücherplatz	n.A.								x		
Famila	ich mag den Adolfsplatz								x		
Famila	n.A.				x						
Haus der Familie	n.A.						x				
Haus der Familie	n.A.						x				
Lornsenstraße höhe Holtenauer Straße	n.A.									x	
Lornsenstraße höhe Holtenauer Straße	n.A.									x	
Muhliusschule	n.A.								x		
Muhliusschule	n.A.								x		
UKSH	n.A.								x		
UKSH	n.A.								x		
Anlegestelle Reventloubrücke	n.A.								x		
Bolzplatz / Spielplatz Schulredder	Beim Düppelspielplatz, weil es da so schön ruhig ist aber ich finde es doof das die Geräte weg sind			x							
Clausewitzstraße	n.A.									x	
Geibelplatz	n.A.								x		

Ort / Straße / Weg	Begründung	zu Hause	Wohnungsnähe	Spiel und Sport	Einkaufen/ Essen	Freunde	Familie	Natur, Garten, Tiere, Ruhe	anderes	unbestimmt	Gesamt
Gutenbergstraße / Gutenberganlage	n.A.									x	
Hohenberg / Reventloulallee	n.A.									x	
Humboldtschule	n.A.								x		
Im Brauereiviertel	n.A.								x		
Langer Seegen	n.A.									x	
Muhliuschule / Bergstraße	n.A.								x		
Park am Hohenberg	n.A.							x			
Schwimmhalle pastor Gosch Weg	n.A.			x							
Segeberger Landstraße / Konrad-Adenauer-Damm	n.A.									x	
v	und der Penny, weil es manchmal einen netten Musiker gibt				x						
Wohneinheiten Niebuhrstraße / Fichtestraße	n.A.					x	x				
Wohneinheiten Prof.-Anschütz-Straße	n.A.								x		
Wohneinheiten Wrangelstraße /	n.A.									x	

Ort / Straße / Weg	Begründung	zu Hause	Wohnungsnähe	Spiel und Sport	Einkaufen/ Essen	Freunde	Familie	Natur, Garten, Tiere, Ruhe	anderes	unbestimmt	Gesamt
Feldstraße/ Forstweg											
<ohne nähere Ortsangabe>	Am Freitag war bei Shani Halloween-party			x		x					
<ohne nähere Ortsangabe>	Auf dem Reiterhof, weil ich dort mit Ponys zu tun habe			x				x			
<ohne nähere Ortsangabe>	Auf dem Sportplatz weil ich gerne spiele			x							
<ohne nähere Ortsangabe>	Auf der Holtenauer Straße, weil ich gerne in Geschäften bummel				x						
<ohne nähere Ortsangabe>	Auf der Tour mit den Kinder bei Halloween habe ich mich gerne aufgehalten weil ich Naschi bekommen habe					x					
<ohne nähere Ortsangabe>	Bei Freund macht spaß!					x					

Ort / Straße / Weg	Begründung	zu Hause	Wohnungsnähe	Spiel und Sport	Einkaufen/ Essen	Freunde	Familie	Natur, Garten, Tiere, Ruhe	anderes	unbestimmt	Gesamt
<ohne nähere Ortsangabe>	bei Freunden zum Marisa, Marel und Sarah					x					
<ohne nähere Ortsangabe>	Bei meinem Vater weil ich mit ihm viele schöne Sachen machen kann						x				
<ohne nähere Ortsangabe>	Bei meiner Mami, ich habe mich dort sehr gerne mit meinem Malzeug aufgehalten						x				
<ohne nähere Ortsangabe>	Beim Flöten weil ich gerne Flöte			x							
<ohne nähere Ortsangabe>	Beim Freund					x					
<ohne nähere Ortsangabe>	Beim Fussball weils Spaß bringt			x							
<ohne nähere Ortsangabe>	Beim Fußballtraining weil ich mich dort bewegen kann			x							
<ohne nähere Ortsangabe>	Beim halloween lafen					x					

Ort / Straße / Weg	Begründung	zu Hause	Wohnungsnähe	Spiel und Sport	Einkaufen/ Essen	Freunde	Familie	Natur, Garten, Tiere, Ruhe	anderes	unbestimmt	Gesamt
<ohne nähere Ortsangabe>	Beim hord, weil ich da beobachtet werde								x		
<ohne nähere Ortsangabe>	Beim Schwimmen weil da auch Freunde von mir sind			x		x					
<ohne nähere Ortsangabe>	Beim Tennnis weil ich training hatte			x							
<ohne nähere Ortsangabe>	Beim turnen weil es mir viel Spaß macht			x							
<ohne nähere Ortsangabe>	Ich fühle mich wenn ich alleine zu meinem Freund in die Düppelstraße fahre					x					
<ohne nähere Ortsangabe>	Ich habe mich gerne im Hort aufgehalten weil da meine geshister in den kindergarten dort gehen						x				

Ort / Straße / Weg	Begründung	zu Hause	Wohnungsnähe	Spiel und Sport	Einkaufen/ Essen	Freunde	Familie	Natur, Garten, Tiere, Ruhe	anderes	unbestimmt	Gesamt
<ohne nähere Ortsangabe>	Ich habe mich im Hort gerne aufgehalten weil dort viele andere Kinder sind					x					
<ohne nähere Ortsangabe>	Ich hatte "Haithaleu" am meisten gefallen weil das ins Wasser gelassen wurde								x		
<ohne nähere Ortsangabe>	Ich war am Dienstag auf dem Spielplatz			x							
<ohne nähere Ortsangabe>	ich war bei meiner Freundin weil wir verabredet waren					x					
<ohne nähere Ortsangabe>	Ich war beim Reiten und beim Tanzen, es macht mir viel Spaß und ich war bei meinem Großeltern und bin mit meinen Freunden Halloween gelaufen			x		x	x	x			

Ort / Straße / Weg	Begründung	zu Hause	Wohnungsnähe	Spiel und Sport	Einkaufen/ Essen	Freunde	Familie	Natur, Garten, Tiere, Ruhe	anderes	unbestimmt	Gesamt
<ohne nähere Ortsangabe>	Ich habe mich gerne an die Eisdiese gesetzt weil es der letzte tag war				x						
<ohne nähere Ortsangabe>	Im Projensdorfer Leistungszentrum weil ich da gerne Fußball spiele			x							
<ohne nähere Ortsangabe>	Im Schwimmbad, weil ich gerne Schwimme			x							
<ohne nähere Ortsangabe>	In der Holtenauer Straße weil es viele Caffee gibt				x						
<ohne nähere Ortsangabe>	In der Türkei weil ich nahc 2 tage in den Ferien war und es da schönes Wetter war							x			

Ort / Straße / Weg	Begründung	zu Hause	Wohnungsnähe	Spiel und Sport	Einkaufen/ Essen	Freunde	Familie	Natur, Garten, Tiere, Ruhe	anderes	unbestimmt	Gesamt
<ohne nähere Ortsangabe>	In meinem Stadtteil weil ich an der Holtenauer wohne und dann einkaufen gehen kann				x						
<ohne nähere Ortsangabe>	Meine freundinnkam zu besuch					x					
<ohne nähere Ortsangabe>	tennis=schöne r Sport			x							
<ohne nähere Ortsangabe>	Training, Fussball			x							
<ohne nähere Ortsangabe>	weiß ich nicht									x	
<ohne nähere Ortsangabe>	der metro weil man Kuchen kaufen kann				x						
<ohne nähere Ortsangabe>	weil es dort eine ruhige Straße ist								x		
		6	0	44	9	15	7	20	57	37	195
		3%	0%	23%	5%	8%	4%	10%	29%	19%	100 %

5.3 Gefährliche Orte und Lieblingsort (alle Schulen)

Tabelle 13: Gefährliche Orte (alle Schulen)

Gefährliche Orte	Nennungen
Beselerallee / Feldstraße	6
Brücke über die B503 (Manrade-Flensburger Straße)	6
Holtenauer Straße / Kleiststraße	6
Holtenauer Straße / Waitzstraße	6
Belvedere	5
Mühlenbrook / Hohenrade	5
Projensdorfer Straße / Hanssenstraße	5
Yorckstraße / Scharnhorststraße	5
Adolfstraße / Waitzstraße	4
Bülowstraße / Schlieffenallee	4
Feldstraße / Düppelstraße	4
Feldstraße / Wrangelstraße	4
Forststraße	4
Mercatorstraße / Holtenauer Straße	4
Niemannsweg / Schlieffenstraße	3
Alexandra Platz	2
Feldstraße A	2
Flensburger Straße / Lügumklosterstraße	2
Holtenauer Straße / Esmarchstraße	2
Prinz-Heinrich-Straße / Holtenauer Straße	2
Steenbeker Weg / B503	2
Wrangelstraße / Wilhelmshavener Straße	2
Brücke über B503	1
Esmarchstraße / Scharnhorststraße	1
Feldstraße B	1
Forstweg	1
Gerhardstraße / Waitzstraße	1
Gneisenaustraße	1

Gefährliche Orte	Nennungen
Holtenuer Straße / Düppelstraße	1
Im Brauereiviertel	1
Kleiststraße / Blücherstraße	1
Knorrstraße	1
Lornsenstraße	1
Lornsenstraße / Feldstraße	1
Parkplatz Achterstraße	1
Projensdorfer Gehölz	1
Schlieffenallee	1
Tingleffer Straße	1
Westring / Eckernförder Straße	1
Wiker Straße	1
Wohneinheiten zw. Niemansweg und Hohenbergstraße	1
Wrangelstraße / Gerhardstraße	1

Tabelle 14: Lieblingsorte (alle Schulen)

Liebingsorte	Nennungen
Blücherplatz	59
Sportplatz / Tallinnhalle / Timm-Kröger-Regionalschule	30
zu Hause	27
Hardenbergschule	25
Reventlouschule	24
Forstbaumschule	21
Schule am Sonderburger Platz	13
Bolzplatz / Spielplatz Schulredder	12
Sportstätte zw. Auberg und Wiker Knoten	11
Waitzstraße / Holtenuer Straße	11
Spielplatz Schüttenredder / Hohmannstraße	10
Wohneinheiten Gefionstraße / Wrangelstraße	9

Lieblingsorte	Nennungen
Adolfplatz	8
Im Brauereiviertel	8
Wohneinheiten Yorkstraße / Lützwowstraße	8
Holtenauer Straße / Schauenburger Straße	7
Niembuhrstraße zw. Esmarchstraße und (Keine Vorschläge)	7
Tennisplatz Forstweg	7
Wohneinheiten Woltersweg	7
Famila	6
Prof.-Peters-Platz	6
Spielplatz Mangoldtstraße	6
Sportstätten Ernst-Barlach-Gymnasium	6
Wohneinheiten Feldstraße / Wrangelstraße / Graf-Spee-Straße	6
Wohneinheiten Husumer Weg	6
Belvedere	5
Gerhardstraße	5
Hebbelschule	5
Holstein Stadion	5
Knorrstraße / Holtenauer Straße	5
Wohneinheiten Eduard-Adler-Straße	5
Wohneinheiten Knivsberg	5
Wohneinheiten Niembuhrstraße / Fichtestraße	5
Holtenauer Straße / Kleisstraße	4
Penny-Markt Holtenauer Straße	4
Schauspielhaus Holtenauer Straße	4
Uni / Botanischer Garten	4
Augenklinik Roonstraße	3
Clausewitzstraße	3
Erlenkampsee	3
Forstweg / Esmarchstraße	3
Hohenrade	3

Lieblingsorte	Nennungen
Mercatorstraße	3
Spielplatz Knorrstraße/Wikerstraße	3
UKSH	3
Achterkamp / Elendsredder	2
Bolzplatz Charles-Roß-Ring	2
Flensburger Straße	2
Haus der Familie	2
Humboldtschule	2
Klinik Libyens	2
Landesamt f. Vermessung und Geoinformation	2
Lornsenstraße höhe Holtenauer Straße	2
Muhliussschule	2
Skateboard Anlage Kiellinie	2
Wohneinheiten Wrangelstraße / Feldstraße/ Forstweg	2
Am Kiel Kanal	1
Anlegestelle Reventloubrücke	1
Bolzplatz Wiesenweg	1
Bülowstraße / Feldstraße	1
Geibelplatz	1
Gutenbergstraße / Gutenberganlage	1
Herthastraße / Wasserturm	1
Hohenberg / Reventlouallee	1
Holtenauer Straße / Kämpenstraße	1
Holtenauer Straße zw. Mercatorstraße und Schüttenredder	1
Kieler Koppel	1
Langer Seegen	1
Muhliussschule / Bergstraße	1
Neufeldhaus	1
Nordfriedhof	1
Park am Hohenberg	1

Lieblingsorte	Nennungen
Petruskirche	1
Schillstraße	1
Schwimmhalle pastor Gosch Weg	1
Segeberger Landstraße / Konrad-Adenauer-Damm	1
Steenbeker Moor	1
Steinstraße	1
Techniker Fachschule	1
Torfende / Steenbeker Weg	1
Wohneinheiten Mannrade	1
Wohneinheiten Prof.-Anschütz-Straße	1
Wohneinheiten Timmerberg	1

Abbildungsverzeichnis:

Abbildung 1: Lage der Schulen	1
Abbildung 2: Reventlouschule – Begleitung auf dem Schulweg	7
Abbildung 3: Reventlouschule – Verkehrsmittel auf dem Schulweg	8
Abbildung 4: Reventlouschule – Verkehrsmittel bei Freizeitwegen.....	9
Abbildung 5: Reventlouschule – Wie gut kennst du dich in deinem Stadtteil aus?	10

Tabellenverzeichnis:

Tabelle 1: Teilnehmende Schulen und Anzahl der eingereichten Wegetagebücher	2
Tabelle 2: Reventlouschule – Gefährliche und unangenehme Orte	5
Tabelle 3: Reventlouschule – Lieblingsorte	7
Tabelle 4: Reventlouschule – Begleitung auf dem Schulweg	7
Tabelle 5: Reventlouschule – Verkehrsmittel auf dem Schulweg	8
Tabelle 6: Reventlouschule – Verkehrsmittel bei Freizeitwegen.....	8
Tabelle 7: Reventlouschule – Gehst du gerne zu Fuß?.....	9
Tabelle 8: Reventlouschule – Wie gut kennst du dich in deinem Stadtteil aus?	9
Tabelle 9: Reventlouschule – Was ist an deinem Stadtteil besonders toll?	10
Tabelle 10: Reventlouschule – Auswertung Schul- und Freizeitwege	13
Tabelle 11: Reventlouschule - Begründung Ängste und Unbehagen	22
Tabelle 12: Reventlouschule – Lieblings- und Freizeitorte, Vorlieben	27
Tabelle 13: Gefährliche Orte (alle Schulen).....	46
Tabelle 14: Lieblingsorte (alle Schulen)	47



IKS – Ingenieurbüro für Stadt- und Mobilitätsplanung

Kölnische Straße 71 | 34117 Kassel

fon: 0561-20 86 47-39 | mail: info@iks-planung.de

web: www.iks-planung.de