



kieler  
wege

EIN WEGETAGEBUCH  
FÜR KINDER



Welche

Wegge-  
weine

**AUSWERTUNG**

ich?

mitmachen-mitreden-mitentscheiden

**BETEILIGUNG VON KINDERN UND  
JUGENDLICHEN**





Landeshauptstadt Kiel

# Fußwegeachsen und Kinderwegekonzept Kiel

## Kinderbeteiligung Fröbelschule

### Bericht

#### Auftraggeber

**Landeshauptstadt Kiel**  
Tiefbauamt, Abt. Verkehr  
Fleethörn 9 – 17, Rathaus  
24103 Kiel

#### Auftragnehmer

**Planungsgruppe Nord**  
Gesellschaft für Stadt- und Verkehrsplanung  
Dörnbergstraße 12  
34119 Kassel  
Telefon 05 61 - 8 07 58-0  
Telefax 05 61 - 8 07 58-58

#### Bearbeitung

Dipl.-Ing. Andreas Schmitz (Projektleiter)  
Dipl.-Ing. Alexander Gardyan  
Dipl.-Ing. Claudia Tiemann  
Malte Meyerdierks

© Planungsgruppe Nord - PGN, Kassel 2013

Kassel im April 2013

Gesellschafter der Planungsgruppe Nord - PGN:

Dipl.-Ing. Wolfgang Nickel ■ Dipl.-Ing. Andreas Schmitz



# Inhalt

<b>1</b>	<b>Vorbemerkung / Anlass</b>	<b>1</b>
<b>2</b>	<b>Untersuchungsgebiet / beteiligte Schulen</b>	<b>1</b>
<b>3</b>	<b>Befragung</b>	<b>2</b>
3.1	Methode / Wegetagebuch	2
3.2	Auswertung	2
<b>4</b>	<b>Ergebnisse</b>	<b>3</b>
4.1	Fröbelschule	3
4.1.1	Wegehäufigkeiten	3
4.1.2	Gefährliche Orte	4
4.1.3	Liebblings- und Freizeitorte	5
4.1.4	Verkehrsmittel und Begleitung	6
4.1.5	Was wir unbedingt noch von dir wissen wollen	8
<b>5</b>	<b>Anhang: Tabellen und Karten</b>	<b>11</b>
5.1	Auswertung Tabellen schulweise	11
5.1.1	Fröbelschule	11
5.2	Gefährliche Orte und Lieblingsorte nach Stadtteilen	23

## Abbildungen

1	Untersuchungsgebiet und Lage der Schulen	1
2	Fröbelschule – Begleitung auf dem Schulweg	6
3	Fröbelschule - Verkehrsmittel auf dem Schulweg	7
4	Fröbelschule - Verkehrsmittel bei Freizeitwegen	8
5	Fröbelschule – Wie gut kennst du dich in deinem Stadtteil aus?	9

## Tabellen

1	Beteiligte Schulen, Anzahl der Wegetagebücher	2
2	Fröbelschule – Ängste und Unbehagen	5
3	Fröbelschule – Liebblings- und Freizeitorte	6
4	Fröbelschule – Begleitung auf dem Schulweg	6
5	Fröbelschule - Verkehrsmittel auf dem Schulweg	7
6	Fröbelschule - Verkehrsmittel bei Freizeitwegen	7
7	Fröbelschule – Gehst du gerne zu Fuß?	8
8	Fröbelschule – Was ist in deinem Stadtteil besonders toll?	9
9	Fröbelschule – Begründungen Ängste und Unbehagen	11
10	Fröbelschule – Liebblings- und Freizeitorte, Vorlieben	14
11	Gaarden – Gefährliche Orte	23
12	Gaarden - Lieblingsorte	24



## 1 Vorbemerkung / Anlass

Im Rahmen der Fortschreibung des Fußwegeachsen und Kinderwegekonzeptes Kiel für die Ortsbeiratsbezirke Mitte und Gaarden wurde im Rahmen der Kinderbeteiligung eine Befragung von Viertklässlern an fünf Grundschulen durchgeführt.

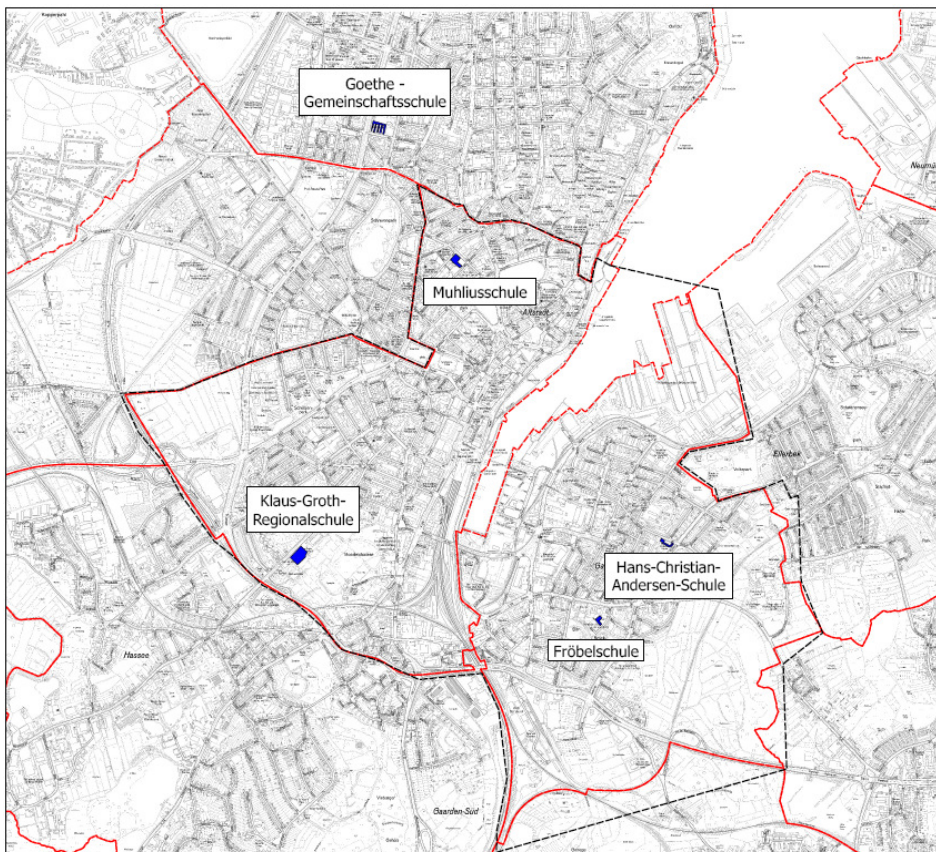
Die Ergebnisse dieser Befragung werden im vorliegenden Bericht zusammengefasst und die Auswertung dokumentiert. Sie fließen in die weitergehenden Planungen des Achsenetzes ein.

Das Untersuchungsdesign wurde bereits 2011 / 2012 in der Planung des Fußwegeachsen und Kinderwegekonzeptes für vier Ortsbeiratsbezirke entwickelt.

## 2 Untersuchungsgebiet / beteiligte Schulen

Während das Untersuchungsgebiet die Ortsbeiratsbezirke Mitte und Gaarden umfasst, liegt eine der beteiligten Schulen außerhalb der Bezirksgrenzen in den Randbereichen.

- **Abbildung 1: Untersuchungsgebiet und Lage der Schulen**



## 2

## 3 Befragung

## 3.1 Methode / Wegetagebuch

Um zu erfahren, welche Wege die Kinder im Alltag machen und welche Orte sie in ihrem Umfeld meiden oder bevorzugen, wurde im Rahmen der Kinderbeteiligung 2011 ein "Wegetagebuch" für Viertklässler entwickelt. Es enthält Fragebögen zu den Schul- und Freizeitwegen sowie zwei Umgebungspläne des Schulbereichs, einen "Schulwegplan" und einen "Freizeitplan".

Die hier ausgewerteten Wegetagebücher wurden im Herbst 2012 in 9 4. Klassen für eine Woche ausgefüllt.

Insgesamt wurden 154 Wegetagebücher abgegeben.

▪ **Tabelle 1: Beteiligte Schulen, Anzahl der Wegetagebücher**

	Grundschüler (Schuljahr 2011/2012) <sup>1</sup>	Anzahl Wegetagebücher
Fröbelschule	167 (2 Kl. / 4. Jhg.)	33
Goethe-Grundschule	145	15
Hans-Christian-Andersen-Schule	337 (3 Kl. / 4. Jhg.)	37
Klaus-Groth Grund- und Regionalschule	101 (1 Kl. / 4. Jhg.)	29
Muhliusschule	153 (2 Kl. / 4. Jhg.)	40
<b>Gesamt</b>		<b>154</b>

## 3.2 Auswertung

In der Auswertung wurden Rechtschreibfehler verbessert, unverständliche Worte wurden übernommen wie geschrieben.

Die Wege der Kinder wurden den Zeichnungen in den Plänen entnommen. Die Nutzung der Wege wurde Wegeabschnittsweise ermittelt. Für die Ermittlung der Wegehäufigkeiten wurden die Schulwege fünffach gewertet.

Bei der Benennung von Lieblingsorten und gefährlichen / unangenehmen Orten wurden von den Kindern manche Orte nur im Plan beklebt oder nur im Text benannt. Auch wurde für die Vorlieben oder Abneigungen häufig keine

<sup>1</sup> Zahlen aus: <http://schulportraits.schleswig-holstein.de>, Datenquelle: Statistisches Amt für Hamburg und Schleswig-Holstein.



Begründung geliefert. In der Auswertung wurden sowohl die Klebepunkte auf den Plänen, als auch die eindeutig zuordenbaren, schriftlich benannten Orte berücksichtigt.

Bei der Betrachtung der Verkehrsmittel für die Schul- und Freizeitwege werden sonstige Verkehrsmittel einzeln genannt, wenn eine Differenzierung sinnvoll möglich ist. In einer zusätzlichen Tabellenzeile werden zudem alle Wege zusammengefasst, die die Kinder aus eigener Kraft, also zu Fuß, mit Fahrrad, Roller, Skateboard etc., zurücklegen, die also der Nahmobilität zuzurechnen sind.

Mehrfachnennungen tauchten auf, wenn die Kinder versuchten deutlich zu machen, dass sie z.B. auf dem Schulweg mal zu Fuß gehen und mal das Fahrrad benutzen, oder wenn sie mal mit Geschwistern und an anderen Tagen mit Freunden unterwegs sind. Basis der Berechnungen und Sortierungen ist jeweils die absolute Zahl der Nennungen.

## 4 Ergebnisse

Im folgenden Text sind die Ergebnisse jeweils schulweise zusammengefasst. Im Anhang finden sich sowohl die Dokumentation der Antworten in Tabellenform, als auch zusammenfassende stadtteilbezogene Auswertungen. In den Karten "Gesamtgebiet" bzw. "Mitte" und "Gaarden" sind die Wege und Orte aller befragten Kinder abgebildet. Die Darstellung der Wegehäufigkeiten wurde zusätzlich schulweise vorgenommen.

### 4.1 Fröbelschule

Von der Fröbelschule wurden 33 Wegetagebücher aus zwei Klassen abgegeben.

#### 4.1.1 Wegehäufigkeiten

In der Karte Fröbelschule Karte 1 sind die Häufigkeiten der Wegenutzung grafisch dargestellt. Dabei wurden Wege, die mit dem Bus oder Auto zurückgelegt wurden, nicht berücksichtigt.

Aufgrund der regelmäßigen Schulwege werden insgesamt die Straßen und Wege rund um die Schule am häufigsten genutzt. Auch in ihrer Freizeit suchen viele Kinder die Schule auf. Weitere häufig genutzte Freizeitwege führen zu den Lieblingsorten nördlich der Schule (vgl. Kapitel Lieblings- und

# 4

Freizeitorte auf Seite 5). Die Ausdehnung des so markierten Wegenetzes verweist auf den Aktionsradius der Kinder. Dieser umfasst für die Kinder der Fröbelschule vor allem den Siedlungskern von Gaarden mit Verbindungen in Richtung Ellerbek und Richtung Stadtmitte.

Im Gesamtbericht der Kinderbeteiligung befindet sich die komplette tabellarische Auswertung der Wege, in der auch nach Schul- und Freizeitwegen differenziert wird..

## 4.1.2 Gefährliche Orte

Die Häufigkeit der Benennungen gefährlicher Orte im öffentlichen Raum ist in Karte 2 für alle Schulen grafisch dargestellt.

Die Kinder der Fröbelschule benannten folgende Orte als gefährlich oder unangenehm, in der Reihenfolge der Häufigkeit der Nennungen:

- 1 Der Brook
- 2 Ida-Hinz-Platz
- 3 Kirchenweg
- 4 Vineta Platz
- 5 Iltisstraße / Helmholzstraße
- 6 Karlstal
- 7 Ostring
- 8 Sky Markt
- 9 Blitzstraße / Iltisstraße
- 10 Elisabethstraße zw. Kirchenweg und Georg-Pfingsten-Straße
- 11 Gustav-Schatz-Hof
- 12 Konrad Adenauer Damm zw. Ostring und Segeberger Straße
- 13 Lensahner Straße zw. Aschenberger Straße und Bielenbergstraße
- 14 Medusastraße zw. Vineta Platz und Kaiserstraße
- 15 Preetzer Straße / Iltisstraße
- 16 Schönberger Straße und Werftstraße
- 17 Zum Brook

Die Auswertung der Angaben, warum diese Orte als gefährlich bezeichnet werden, oder Ängste oder Unbehagen auslösen, verweist am häufigsten auf den Verkehr. Fast genau so häufig schreiben die Kinder, dass sich dort unangenehme Menschen („Trinker“, „Penner“ u. ä.) und / oder gefährliche Hunde aufhalten. Freilaufende Hunde stören vor allem in den Parkanlagen.

Alle Orte und die Begründungen im Wortlaut finden sich im Anhang in Tabelle 9 ab Seite 11.

▪ **Tabelle 2: Fröbelschule – Ängste und Unbehagen**

Verkehr	Menschen	Wald / Gebüsch	Dunkel- heit, Einsam- keit	anderes	(Frei- laufende) Hunde	unbe- stimmt	Gesamt
14	12	3	3	1	12	10	55
25%	22%	5%	5%	2%	22%	18%	100%

### 4.1.3 Lieblings- und Freizeitorde

Die Häufigkeit der Benennungen der angenehmen Orte bzw. Lieblings- und Freizeitorde im öffentlichen Raum ist in Karte 3 für alle Schulen grafisch dargestellt.

Die Kinder der Fröbelschule benannten folgende Orte mit mehr als zwei Nennungen, in der Reihenfolge der Häufigkeit der Nennungen:

- 1 Kaiserstraße / Kirchenweg
- 2 Fröbelschule
- 3 Vineta Platz
- 4 Elisabethstraße / Georg-Pfingsten-Straße
- 5 Gustav-Schatz-Hof
- 6 Hans Christian Andersen Schule
- 7 Ida-Hinz-Platz
- 8 Iltishalle
- 9 Räucherei
- 10 Der Brook
- 11 Heinrich-Zille-Platz
- 12 Ostring zwischen Helmholzstraße und Kirchenweg
- 13 Pastor-Gosch-Weg

In den Texten werden zu den Lieblings- und Freizeitorde insgesamt wenige Angaben gemacht. Häufig benannt wird neben sportlichen Aktivitäten das Einkaufen in der Innenstadt. Alle Orte und die Begründungen im Wortlaut finden sich im Anhang in Tabelle 10 ab Seite 14.

# 6

▪ **Tabelle 3: Fröbelschule – Lieblings- und Freizeitorte**

zu Hause	Wohnungs-nähe	Spiel und Sport	Reiten	Freunde	Familie	Natur, Garten, Tiere, Ruhe	anderes	unbestimmt	Gesamt
2	0	20	0	3	4	6	44	66	145
1%	0%	14%	0%	2%	3%	4%	30%	46%	100%

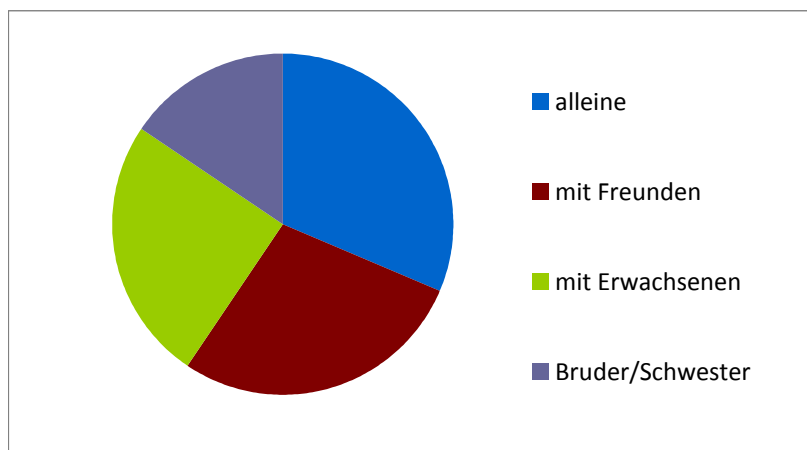
## 4.1.4 Verkehrsmittel und Begleitung

Die meisten Kinder kommen in Begleitung zur Fröbelschule.

▪ **Tabelle 4: Fröbelschule – Begleitung auf dem Schulweg**

alleine	mit Freunden	mit Erwachsenen	Bruder / Schwester	Gesamt
10	9	8	5	32
31%	28%	25%	16%	100%

▪ **Abbildung 2: Fröbelschule – Begleitung auf dem Schulweg**

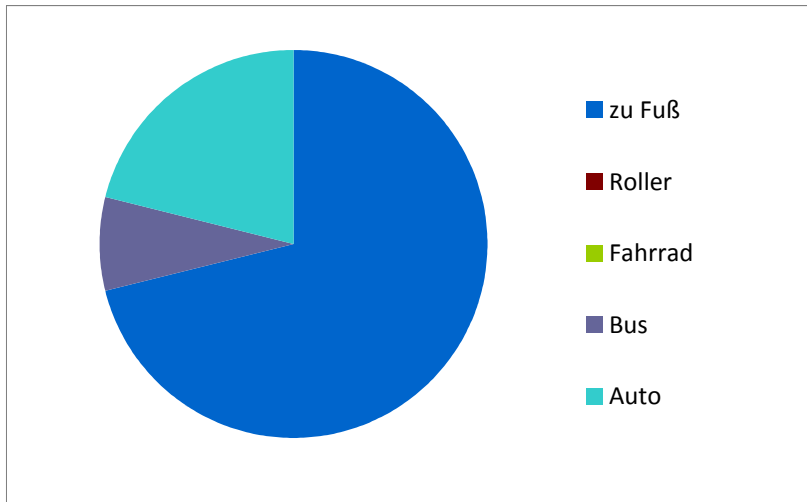


Die meisten Kinder kommen zu Fuß zur Schule. Im Gegensatz zu den anderen Schulen wurden keine Fahrräder oder sonstigen "Verkehrsmittel" wie Roller, Skateboard etc. genutzt.

▪ **Tabelle 5: Fröbelschule - Verkehrsmittel auf dem Schulweg**

zu Fuß	Roller	Fahrrad	Bus	Auto	Sonstige	Gesamt
27			3	8		38
71%	0%	0%	8%	21%	0%	100%
Aus eigener Kraft						71%

▪ **Abbildung 3: Fröbelschule - Verkehrsmittel auf dem Schulweg**



Mehrfachnennungen

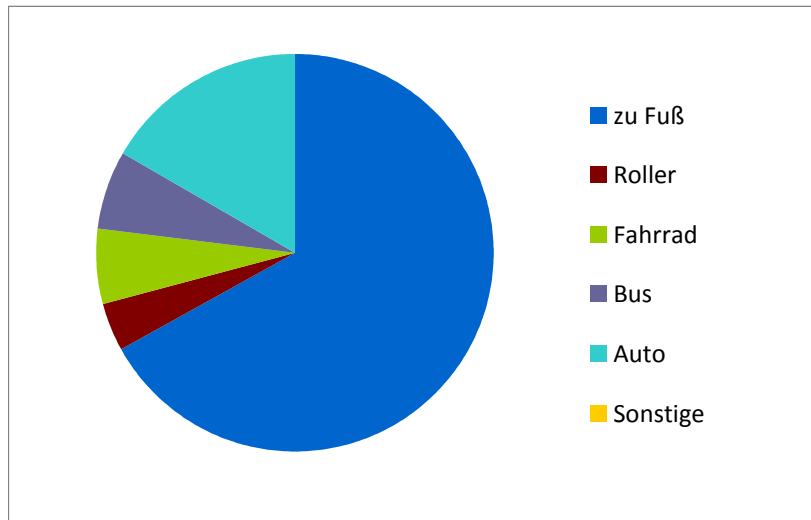
Auch bei den Freizeitwegen werden die meisten zu Fuß zurückgelegt. Hinzu kommen als eigene Transportmittel Roller und Fahrräder.

▪ **Tabelle 6: Fröbelschule - Verkehrsmittel bei Freizeitwegen**

zu Fuß	Roller	Fahrrad	Bus	Auto	Sonstige	Gesamt
108	6	10	10	27		161
67%	4%	6%	6%	17%	0%	100%
Aus eigener Kraft						77%

# 8

▪ **Abbildung 4: Fröbelschule - Verkehrsmittel bei Freizeitwegen**



Auch auf die Frage, ob sie gerne zu Fuß gehen, antworteten die meisten Kinder mit "ja".

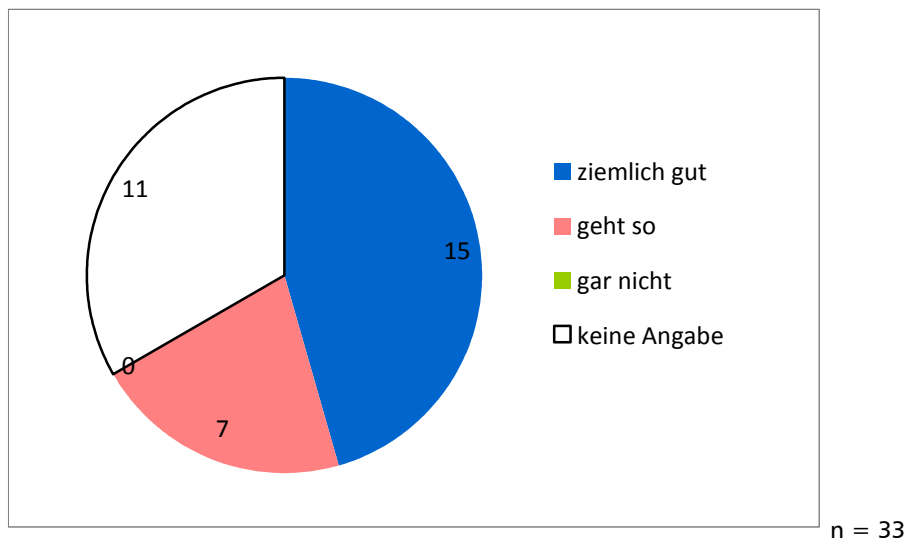
▪ **Tabelle 7: Fröbelschule – Gehst du gerne zu Fuß?**

ja	nein	keine Angabe	Gesamt
27	4	2	33
82%	12%	6%	100%

## 4.1.5 Was wir unbedingt noch von dir wissen wollen

Abschließend wurden die Kinder gefragt, wie gut sie sich ihrer Meinung nach im Stadtteil (Gaarden) auskennen und was sie an Ihrem Stadtteil besonders mögen.

- **Abbildung 5: Fröbelschule – Wie gut kennst du dich in deinem Stadtteil aus?**



29 Kinder (88% der Wegetagebücher) machten Angaben dazu, was Ihnen besonders im Stadtteil gefällt. Besonders beliebt ist bei den Kindern der Fröbelschule der Vineta Platz.

- **Tabelle 8: Fröbelschule – Was ist in deinem Stadtteil besonders toll?**

weil meine Familie hier wohnt
Die Stadt wo ich gerne shoppen gehen, Sophienhof, usw.
Wenn ich abends ins Bett gehe, sehe ich immer Sterne oder eine Sternschnuppe
Werftpark
Vientaplatz
Die Stadt, da shoppen wir immer und das ist gut
Das es fast überall Ampeln gibt
Spielplätze
Mein Hof ist sehr toll, weil man da gut spielen kann
Mein Hof der Gustav-Schatz-Hof
die vielen Wege, Real in Raisdorf
Abends auf dem Hof, die Sterne
Vinetaplatz
Fröbelschule und Vinetaplatz
Räucherei, Half-Pipe
Shopping-Center und Schwimmhalle
Alles
Tunnel, Wege, Spielplatz
Vineta Platz ist besonders toll
Spielplätze, ein Laden und ich kann meine Freundin besuchen

# 10

Vineta Platz
Das ich in der Nähe der Stadt wohne
das der "Weseftpark" hier ist
Spielplatz im Hof
Der Döner neben meinem Haus
Das ein Park neben meinem Haus ist
Die Spielplätze
Das neben meiner Wohnung die Wohnung meiner Tante ist
Der Werftpark und Vineta Platz



## 5 Anhang: Tabellen und Karten

Karte 1: Schul- und Freizeitwege, Wegehäufigkeiten

Karte 2: Gefährliche Orte

Karte 3: Lieblingsorte

### 5.1 Auswertung Tabellen schulweise

#### 5.1.1 Fröbelschule

▪ Tabelle 9: Fröbelschule – Begründungen Ängste und Unbehagen

Ort / Straße / Weg	Begründung	Verkehr	Menschen	Wald / Gebüsch	Dunkelheit, Einsamk	anderes	Hunde	unbestimmt
Der Brook	Der Brook, das ist ein Wald und da laufen Hunde frei rum						x	
Der Brook	Im Wald laufen Hunde herum ohne Leine						x	
Der Brook	Im Wald ist es gefährlich, weil man sich da verlaufen kann			x				
Der Brook	Ich finde den Wald so gefährlich, weil dunkel			x	x			
Der Brook	Der Wald, weil da Hunde ohne Leine Laufen						x	
Der Brook	k.A.							x
Der Brook	k.A.							x
Der Brook	viele Hunde ohne Leine.						x	
Ida-Hinz-Park	viele Hunde ohne Leine.						x	
Ida-Hinz-Platz	Betrunkene		x					
Ida-Hinz-Platz	k.A.							x
Ida-Hinz-Platz	k.A.							x
Ida-Hinz-Platz	k.A.							x

Ort / Straße / Weg	Begründung	Verkehr	Menschen	Wald / Gebüsch	Dunkelheit, Einsamk	anderes	Hunde	unbestimmt
Kirchenweg	k.A.							
Kirchenweg	k.A.	x						x
Kirchenweg	da sind immer große Ausländer.		x					
Kirchenweg zw. Steinmarderweg und Kaiserstraße	k.A.	x						x
Kirchenweg zw. Steinmarderweg und Kaiserstraße	k.A.	x						
Vieneta Platz	, weil da Betrunkene mit Hunden		x				x	
Vineta Platz	weil da Betrunkene mit Hunden		x				x	
Vineta Platz	Vineta Platz, weil da immer ein Krankenwagen ist					x		
Vineta Platz	Beim Vineta weil da oft so Menschen sind, wie bei Sky		x					
Illtisstraße / Helmholzstraße	Kreuzung Helmholzstraße, Illtisstraße, ohne Ampel	x						
Illtisstraße / Helmholzstraße	Illtisstraße beim Kiosk, weil da die Leute meine Freunde bedrohen	x					x	
Illtisstraße / Helmholzstraße	Die Kreuzung ist Gefährlich, weil keine Ampel	x						
Karlstal	k.A.							x
Karlstal / Werftstraße	Karlstal, weil da Penner rumsitzen		x					
Karlstal zw. Schulstraße und Elisabethstraße	k.A.	x						
Ostring	zu dunkel und Weg wird auch von Fahrradfahren ohne Licht benutzt	x			x			
Ostring	k.A.	x						
Ostring vor der Markuskirche	k.A.	x						
Sky	weil da viele Trinker sind,		x					

Ort / Straße / Weg	Begründung	Verkehr	Menschen	Wald / Gebüsch	Dunkelheit, Einsamk	anderes	Hunde	unbestimmt
Sky	k.A.							x
Sky Markt	weil da viele Besoffene sind.		x					
Blitzstraße / Iltisstraße	An der Blitzstraße sind behinderte Leute		x					
Elisabethstraße zw. Kirchenweg und Georg-Pfingsten-Straße	Da wo die Kneipen sind, weil da so viele Männer sind und Alkoholiker		x					
Gustav-Schatz-Hof								x
Konrad Adenauer Damm zw. Ostring und Segeberger Straße	Konrad Adenauer-Damm, da habe ich Angst, weil da viele Hunde sind, mit scharfen zähnen						x	
Lensahner Straße zw. Aschenberger Straße und Bielenbergstraße	Lensahner Straße stehen zu viele Autos und versperren den Weg und in der Ascheberger Straße auch	x						
Medusastraße zw. Vineta Platz und Kaiserstraße	Medusastraße, wegen den Penners		x					
Preetzer Straße / Iltisstraße	Kreuzung zwischen der Iltis und der Preetzer Straße	x						
Schönberger Straße und Werftstraße	Schönberger Straße, Werftstraße. Keine ausreichende Beleuchtung und Gehwege zu Eng, da mitbenutzung von Fahrrad	x			x			
Zum Brook	Der Ost heißt zum Brook, den mag ich nicht, weil da gefährliche hunde sind						x	
<ohne nähere Ortsangabe>	und Im Park, weil die Leute ihre Hunde nicht anleinen							
<ohne nähere Ortsangabe>	Da laufen Penner rum		x					
<ohne nähere Ortsangabe>	Im Wald laufen Hunde herum ohne Leine						x	
<ohne nähere Ortsangabe>	Im Park, da laufen viele Hunde ohne Leine, im Winter ist mein	x					x	

Ort / Straße / Weg	Begründung	Verkehr	Menschen	Wald / Gebüsch	Dunkelheit, Einsamk	anderes	Hunde	unbestimmt
	Schulweg dunkel							
<ohne nähere Ortsangabe>	Der Wald bei Hornbach, weil immer wenn ich da bin, sind die Wildschweine ausgebrochen			x				
Gesamt:		14	12	3	3	1	12	10
		25%	22%	5%	5%	2%	22%	18%

▪ Tabelle 10: Fröbelschule – Lieblings- und Freizeitorde, Vorlieben

Ort / Straße / Weg	Begründung	zu Hause	Wohnungsnähe	Spiel und Sport	Reiten	Freunde	Familie	Natur, Garten, Tiere, Ruhe	anderes	unbestimmt
Kaiserstraße / Kirchenweg	k.A.									x
Kaiserstraße / Kirchenweg	k.A.									x
Kaiserstraße / Kirchenweg	k.A.									x
Kaiserstraße / Kirchenweg	k.A.									x
Kaiserstraße / Kirchenweg	k.A.									x
Kaiserstraße / Kirchenweg	k.A.									x
Kaiserstraße / Kirchenweg	k.A.									x
Kaiserstraße / Kirchenweg	k.A.									x
Kaiserstraße /	k.A.									x

Ort / Straße / Weg	Begründung										
		zu Hause	Wohnungsnähe	Spiel und Sport	Reiten	Freunde	Familie	Natur, Garten, Tiere, Ruhe	anderes	unbestimmt	
Kirchenweg											
Kaiserstraße / Kirchenweg	k.A.										x
Kaiserstraße / Kirchenweg	k.A.										x
Kaiserstraße / Kirchenweg	k.A.										x
Kaiserstraße / Kirchenweg	k.A.										x
Fröbelschule	k.A.								x		
Fröbelschule	k.A.								x		
Fröbelschule	k.A.								x		
Fröbelschule	k.A.								x		
Fröbelschule	k.A.								x		
Fröbelschule	k.A.								x		
Fröbelschule	k.A.								x		
Fröbelschule	k.A.								x		
Fröbelschule	k.A.								x		
Fröbelschule	k.A.								x		
Fröbelschule	k.A.								x		
Fröbelschule	k.A.								x		
Vineta Platz	k.A.										x
Vineta Platz	k.A.										x
Vineta Platz	k.A.										x
Vineta Platz	k.A.										x
Vineta Platz	k.A.										x
Vineta Platz	k.A.										x
Vineta Platz	k.A.										x
Vineta Platz	k.A.										x
Vineta Platz	k.A.										x
Vineta Platz	k.A.										x

Ort / Straße / Weg	Begründung	zu Hause	Wohnungsnähe	Spiel und Sport	Reiten	Freunde	Familie	Natur, Garten, Tiere, Ruhe	anderes	unbestimmt
Vineta Platz	k.A.									x
Vineta Platz	Vineta Platz, Kirchenweg, Karlstal weil es mir dort Spaß macht			x						
Vineta Platz	Vineta Platz, weil ich es da gerne mag									x
Elisabethstraße / Georg-Pfingsten- Straße	k.A.									x
Elisabethstraße / Georg-Pfingsten- Straße	k.A.									x
Elisabethstraße / Georg-Pfingsten- Straße	k.A.									x
Elisabethstraße / Georg-Pfingsten- Straße	k.A.									x
Elisabethstraße / Georg-Pfingsten- Straße	k.A.									x
Elisabethstraße / Georg-Pfingsten- Straße	k.A.									x
Elisabethstraße / Georg-Pfingsten- Straße	k.A.									x
Elisabethstraße / Georg-Pfingsten- Straße	k.A.									x
Gustav-Schatz-Hof	k.A.									x
Gustav-Schatz-Hof	k.A.									x

Ort / Straße / Weg	Begründung	zu Hause	Wohnungsnähe	Spiel und Sport	Reiten	Freunde	Familie	Natur, Garten, Tiere, Ruhe	anderes	unbestimmt
Gustav-Schatz-Hof	k.A.									x
Gustav-Schatz-Hof	k.A.									x
Gustav-Schatz-Hof	k.A.									x
Gustav-Schatz-Hof	k.A.									x
Hans Christian Andersen Schule	k.A.								x	
Hans Christian Andersen Schule	k.A.								x	
Hans Christian Andersen Schule	k.A.								x	
Hans Christian Andersen Schule	k.A.								x	
Hans Christian Andersen Schule	k.A.								x	
Ida Hinz Platz	k.A.									x
Ida Hinz Platz	k.A.									x
Ida-Hinz-Platz	k.A.									x
Ida-Hinz-Platz	k.A.									x
Ida-Hinz-Platz	k.A.									x
Iltishalle	k.A.			x						
Iltishalle	k.A.			x						
Iltishalle	Iltishalle Taekwando			x						
Iltishalle	k.A.			x						
Räucherei	Räucherei								x	
Räucherei	k.A.								x	
Räucherei	k.A.								x	
Räucherei	k.A.								x	
Der Brook	Ententeich, weil die Enten und Tauben so süß sind							x		

Ort / Straße / Weg	Begründung	zu Hause	Wohnungsnähe	Spiel und Sport	Reiten	Freunde	Familie	Natur, Garten, Tiere, Ruhe	anderes	unbestimmt
Der Brook	Ich mag es in den Wald zu gehen, aber nicht alleine							x		
Der Brook	k.A.							x		
Heinrich Zille-Platz	Heinrich Zille-Platz									x
Heinrich-Zille-Platz	k.A.									x
Heinrich-Zille-Platz	k.A.									x
Ostring zwischen Helmholzstraße und Kirchenweg	k.A.									x
Ostring zwischen Helmholzstraße und Kirchenweg	k.A.									x
Ostring zwischen Helmholzstraße und Kirchenweg	k.A.									x
Pastor-Gosch-Weg	k.A.									x
Pastor-Gosch-Weg	k.A.									x
Pastor-Gosch-Weg	k.A.									x
Bahnhof	k.A.									x
Bahnhof	Ich habe mich in der Stadt, beim Hauptbahnhof aufgehalten								x	
Baukampfbahn	k.A.			x						
Baukampfbahn	k.A.			x						
Blitzstraße / Iltisstraße	beim Tunnel in der Blitzstraße								x	
Blitzstraße / Iltisstraße	Tunnel Blitzstraße									x
Jugendverkehrsschule	k.A.								x	
Jugendverkehrsschule	k.A.								x	
Werftstraße zw. Schwedendamm und	k.A.									x



Ort / Straße / Weg	Begründung	zu Hause	Wohnungsnähe	Spiel und Sport	Reiten	Freunde	Familie	Natur, Garten, Tiere, Ruhe	anderes	unbestimmt
Gablenzstraße										
Werftstraße zw. Schwedendamm und Gablenzstraße	k.A.									x
zu Hause	Bei mir zu Hause, weil ich gerne mit meinem Bruder spielen konnte	x								
zu Hause	mein Zu Hause, weil ich krank war	x								
Agentur für Arbeit	k.A.								x	
Betriebshof Kieler Verkehrsgesellschaft	k.A.								x	
Bunker Gaardener Ring	k.A.								x	
Feuerwache Ost	Die Feuerwache, wenn die ausrücken								x	
Heischstraße Innenhof	k.A.									x
Hofstraße zwischen Bielenberg und Sörensenstraße	k.A.									x
Illtisstraße	Illtisstraße, weil da mein bester Freund wohnt					x				
Kaiserstraße	An der Kaiserstraße den Weg finde ich spannend								x	
Karlstal	k.A.									x
Kirche Jesu Christi	k.A.								x	
Kirchenweg	Kirchenweg									x
Knutzen	k.A.								x	

Ort / Straße / Weg	Begründung	zu Hause	Wohnungsnähe	Spiel und Sport	Reiten	Freunde	Familie	Natur, Garten, Tiere, Ruhe	anderes	unbestimmt
Konrad-Adenauer-Damm	k.A.									x
Medusastraße zwischen karlstal und Iltisstraße	k.A.									x
Mevlane Moschee	k.A.								x	
Musikschule	k.A.			x						
Preetzer Straße	Mit gefällt alles								x	
Rollschuhbahn	k.A.			x						
Schulstraße zwischen Karlstal und Pastor Gosch Weg	k.A.									x
Schwarzland	k.A.								x	
Sopienhof	Sopienhof in Cinemaxx, weil ich es mag zu shoppen								x	
Sportplatz östlich der Röntgenstraße	k.A.			x						
Tennisplatz östlich der Röntgenstraße	k.A.			x						
Theodor-Heuss-Ring /Ratzeburger Straße	k.A.									x
Zum Brook	k.A.							x		
Zum Schwarzland	k.A.							x		
< ohne nähere Ortsangabe >	Baseketball			x						
< ohne nähere Ortsangabe >	Beim Baseballtraining			x						
< ohne nähere Ortsangabe >	Eckenförde Schwimmhalle weil ich schwimmen liebe			x						
< ohne nähere Ortsangabe >	ein Spielplatz			x						

Ort / Straße / Weg	Begründung	zu Hause	Wohnungsnähe	Spiel und Sport	Reiten	Freunde	Familie	Natur, Garten, Tiere, Ruhe	anderes	unbestimmt
Ortsangabe>										
< ohne nähere Ortsangabe>	Flensburg, weil ich die Stadt schön finde								x	
< ohne nähere Ortsangabe>	Friedrichsort in einem Park							x		
< ohne nähere Ortsangabe>	Ich fand Mamas Hochzeit cool weil wir in Hamburg waren						x			
< ohne nähere Ortsangabe>	Ich finde den Weg ganz normal									x
< ohne nähere Ortsangabe>	Ich gehe mit meinem Papa Schuhe kaufen								x	
< ohne nähere Ortsangabe>	ich habe keine Ahnung, aber glaube nicht									x
< ohne nähere Ortsangabe>	Ich habe mich gerne in der Stadt aufgehalten, weil ich gerne einkaufe								x	
< ohne nähere Ortsangabe>	Ich war bei meiner Tante fast die ganze Woche, weil mein Vater zur Arbeit gehen muss und meine Mutter zur Fahrschule						x			
< ohne nähere Ortsangabe>	Ich war in Stadt								x	
< ohne nähere Ortsangabe>	Ich war mit meiner Freundin Elvira					x				

Ort / Straße / Weg	Begründung	zu Hause	Wohnungsnähe	Spiel und Sport	Reiten	Freunde	Familie	Natur, Garten, Tiere, Ruhe	anderes	unbestimmt
< ohne nähere Ortsangabe >	Ich wollte mit meinem neuen Roller fahren			x						
< ohne nähere Ortsangabe >	Im "Blauen Engel" wegen dem guten Essen und dem Eis								x	
< ohne nähere Ortsangabe >	im Hort, wegen der Freunde					x				
< ohne nähere Ortsangabe >	Im Hort, weil man da hekeln kann du viel Spaß hat			x						
< ohne nähere Ortsangabe >	In der Stadt im Kino, Eis gegessen und Einkaufen			x					x	
< ohne nähere Ortsangabe >	In der Stadt, weil es da viele Einkaufsläden gibt								x	
< ohne nähere Ortsangabe >	In Mesenhof bei meiner Tante						x			
< ohne nähere Ortsangabe >	Rendsburg weil wir da ein Basketballturnier hatten			x						
< ohne nähere Ortsangabe >	Sky und Kieferorthopäde								x	
< ohne nähere Ortsangabe >	Tante, weil es da sehr doll spaß macht						x			
< ohne nähere Ortsangabe >	Wik. Kanal, weil spielen und tanzen kann			x						
		2	0	20	0	3	4	6	44	66
		1%	0%	14%	0%	2%	3%	4%	30%	46%

## 5.2 Gefährliche Orte und Lieblingssorte nach Stadtteilen

▪ Tabelle 11: Gaarden – Gefährliche Orte

Ort / Straße / Weg	Nennungen
Vineta Platz	9
Der Brook	7
Sky an der Elisabethstraße	6
Karlstal / Elisabethstraße	5
Elisabethstraße zw. Karlstal und Medusastraße	4
Ida-Hinz-Platz	4
Hans-Christian-Andresen-Schule	3
Stoschstraße zw. Iltisstraße und Jachmannstraße	3
Hörnbrücke	2
Iltisstraße /Helmholzstraße	2
Kirchenweg	2
Kirchenweg zw. Steinmarderweg und Kaiserstraße	2
Musikschule	2
Ostring	2
Preetzer Straße Feuerwache Ost	2
Ulu-Moschee	2
Alfons-Jonas-Platz	1
Am Germaniahafen	1
Augustenstraße	1
Blitzstraße /Iltisstraße	1
Coventryhalle	1
Elisabethstraße zw. Kirchenweg und Georg-Pfingsten-Straße	1
Gebrüder Grimm Platz	1
Helmholzstraße /Iltisstraße	1
Iltisstraße zw. Helmholz und Medusastraße	1
Jachmannstraße	1
Jugend-Verkehrsschule	1
Kaiserstraße zw. Medusastraße und Karlstal	1
Kaiserstraße / Stoschstraße	1
Karlstal zw. Schulstraße und Elisabethstraße	1

Ort / Straße / Weg	Nennungen
Karlstal / Werftstraße	1
Konrad Adenauer Damm zw. Ostring und Segeberger Straße	1
Lensahner Straße zw. Aschenberger Straße und Bielenbergstraße	1
Medusastraße zw. Vineta Platz und Kaiserstraße	1
Neuapostolische Kirche	1
Norddeutsche Straße nahe Raschstraße	1
Ostring vor der Markuskirche	1
Ostring / Stoschstraße	1
Pickertstraße zw. Kaiserstraße und norddeutsche Straße	1
Preetzer Straße / Iltisstraße	1
Schönberger Straße und Werftstraße	1
Schwarzland	1
Schwimmhalle	1
Seekamp	1
Stoschstraße Fußgängertunnel	1
Takler	1
Tennishalle	1
Theater im Werftpark	1
Zum Brook	1
Zur Helling / Stemmer	1

▪ Tabelle 12: Gaarden - Lieblingsorte

Ort / Straße / Weg	Nennungen
Vineta Platz	31
Kaiserstraße/Kirchenweg	13
Fröbelschule	12
Gustav-Schatz-Hof	11
zu Hause	11
Elisabethstraße/Georg-Pfingsten-Straße	8
Ida-Hinz-Platz	6
Preetzer Straße zw. Ostring und Röntgenweg	6
Hans Christian Andersen Schule	5
Räucherrei	5
Blaschke Sportplatz	4
Iltishalle	4

Ort / Straße / Weg	Nennungen
Schwimmhalle Johannesstraße	4
Sportplatz südlich der Blitzstraße	4
Baukampfbahn	3
Der Brook	3
Heinrich-Zille-Platz	3
Kirchenweg zwischen Ittisstraße und Gaußstraße	3
Ostring zwischen Helmholzstraße und Kirchenweg	3
Pastor-Gosch-Weg	3
Rollschuhbahn	3
Anlegestelle Sonnenforum	2
Bahide-Arslan-Platz	2
Bahnhof	2
Blitzstraße/Ittisstraße	2
Bücherei	2
Elisabethstraße zw. Johannesstraße und Kieler Straße	2
Elisabethstraße zw. Karlstal und Medusastraße	2
Germaniahafen	2
Jugendverkehrsschule	2
Kaiserstraße zw. Norddeutsche Straße und Augustenstraße	2
Pickertstraße zw. Norddeutsche Straße und ostring	2
Preetzer Straße zw. Werftstraße und Mühlenstraße	2
Raaschstraße zw. Norddeutsche Straße und Sandkrug	2
Stoschstraße Bothwellstraße	2
Ulu-Moschee	2
Werftstraße zw. Schwedendamm und Gablenzstraße	2
Agentur für Arbeit	1
Alfons-Jonas-Platz	1
Betriebshof Kieler Verkehrsgesellschaft	1
Bibliothek (TU)	1
Bolzplatz östlich der Röntgenstraße	1
Brüder Grimm Platz	1
Bunker Gaardener Ring	1
Buschfeldstraße	1
Citti Park	1
Falkenstein	1

Ort / Straße / Weg	Nennungen
Feuerwache Ost	1
Gebrüder Grimm Platz	1
Heischstraße Innenhof	1
Hofstraße zwischen Bielenberg und Sörensenstraße	1
Illtisstraße	1
Jachmannstraße	1
Jägerstraße /nähe Alfons Jonas Platz	1
Kaiserstraße	1
Karlstal	1
Karlstal/Elisabethstraße	1
Kirche Jesu Christi	1
Kirchenweg	1
Klaus-Groth-Regionalschule	1
Knutzen	1
Konrad-Adenauer-Damm	1
KVG Betriebshof	1
Matthäus Kirche	1
Medusastraße zwischen karlstal und Illtisstraße	1
Medusastraße zwischen Vineta Platz und Kaiserstraße	1
Mevlane Moschee	1
Musikschule	1
Ottendorf	1
Preetzer Straße	1
Real	1
Schulstraße zw. Pastor Gosch Weg und Karlstal	1
Schulstraße zwischen Karlstal und Pastor Gosch Weg	1
Schwarzland	1
Sportplatz östlich der Röntgenstraße	1
Technische Fakultät der Universität	1
Tennishalle östlich der Röntgenstraße	1
Tennisplatz östlich der Röntgenstraße	1
Theater im Werftpark	1
Theodor-Heuss-Ring /Ratzeburger Straße	1
Welse	1
Werftbahn	1



Ort / Straße / Weg	Nennungen
Zum Brook	1
Zum Schwarzland	1



## **Planungsgruppe Nord**

GESELLSCHAFT FÜR STADT- UND VERKEHRSPLANUNG

Dörnbergstraße 12 ■ D - 34119 Kassel  
Telefon 05 61 - 8 07 58-0 ■ Telefax 05 61 - 8 07 58-58  
pgn@pgn-kassel.de ■ [www.pgn-kassel.de](http://www.pgn-kassel.de)