



kieler
wege

EIN WEGETAGEBUCH
FÜR KINDER



Welche
Weg-
Auswertung
ich?

mitmachen-mitreden-mitentscheiden
BETEILIGUNG VON KINDERN UND
JUGENDLICHEN



Landeshauptstadt Kiel

Fußwegeachsen und Kinderwege- konzept Kiel

Kinderbeteiligung Muhliusschule

Bericht

Auftraggeber

Landeshauptstadt Kiel
Tiefbauamt, Abt. Verkehr
Fleethörn 9 – 17, Rathaus
24103 Kiel

Auftragnehmer

Planungsgruppe Nord
Gesellschaft für Stadt- und Verkehrsplanung
Dörnbergstraße 12
34119 Kassel
Telefon 05 61 - 8 07 58-0
Telefax 05 61 - 8 07 58-58

Bearbeitung

Dipl.-Ing. Andreas Schmitz (Projektleiter)
Dipl.-Ing. Alexander Gardyan
Dipl.-Ing. Claudia Tiemann
Malte Meyerdierks

© Planungsgruppe Nord - PGN, Kassel 2013

Kassel im April 2013

Gesellschafter der Planungsgruppe Nord - PGN:

Dipl.-Ing. Wolfgang Nickel ■ Dipl.-Ing. Andreas Schmitz

Inhalt

1	Vorbemerkung / Anlass	1
2	Untersuchungsgebiet / beteiligte Schulen	1
3	Befragung	2
3.1	Methode / Wegetagebuch	2
3.2	Auswertung	2
4	Ergebnisse	3
4.1	Muhliusschule	3
4.1.1	Wegehäufigkeiten	3
4.1.2	Gefährliche Orte	4
4.1.3	Liebblings- und Freizeitorte	5
4.1.4	Verkehrsmittel und Begleitung	6
4.1.5	Was wir unbedingt noch von dir wissen wollen	9
5	Anhang: Tabellen und Karten	11
5.1	Auswertung Tabellen schulweise	11
5.1.1	Muhliusschule	11
5.2	Gefährliche Orte und Lieblingsorte nach Stadtteilen	23

Abbildungen

1	Untersuchungsgebiet und Lage der Schulen	1
2	Muhliusschule – Begleitung auf dem Schulweg	7
3	Muhliusschule - Verkehrsmittel auf dem Schulweg	7
4	Muhliusschule - Verkehrsmittel bei Freizeitwegen	8
5	Muhliusschule – Wie gut kennst du dich in deinem Stadtteil aus?	9

Tabellen

1	Beteiligte Schulen, Anzahl der Wegetagebücher	2
2	Muhliusschule – Ängste und Unbehagen	5
3	Muhliusschule – Liebblings- und Freizeitorte	6
4	Muhliusschule – Begleitung auf dem Schulweg	7
5	Muhliusschule - Verkehrsmittel auf dem Schulweg	7
6	Muhliusschule - Verkehrsmittel bei Freizeitwegen	8
7	Muhliusschule – Gehst du gerne zu Fuß?	8
8	Muhliusschule – Was ist in deinem Stadtteil besonders toll?	9
9	Muhliusschule – Begründungen Ängste und Unbehagen	11

10	Muhliusschule – Lieblings- und Freizeitorte, Vorlieben	16
11	Mitte – Gefährliche Orte	23
12	Mitte - Lieblingsorte	25

1 Vorbemerkung / Anlass

Im Rahmen der Fortschreibung des Fußwegeachsen und Kinderwegekonzeptes Kiel für die Ortsbeiratsbezirke Mitte und Gaarden wurde im Rahmen der Kinderbeteiligung eine Befragung von Viertklässlern an fünf Grundschulen durchgeführt.

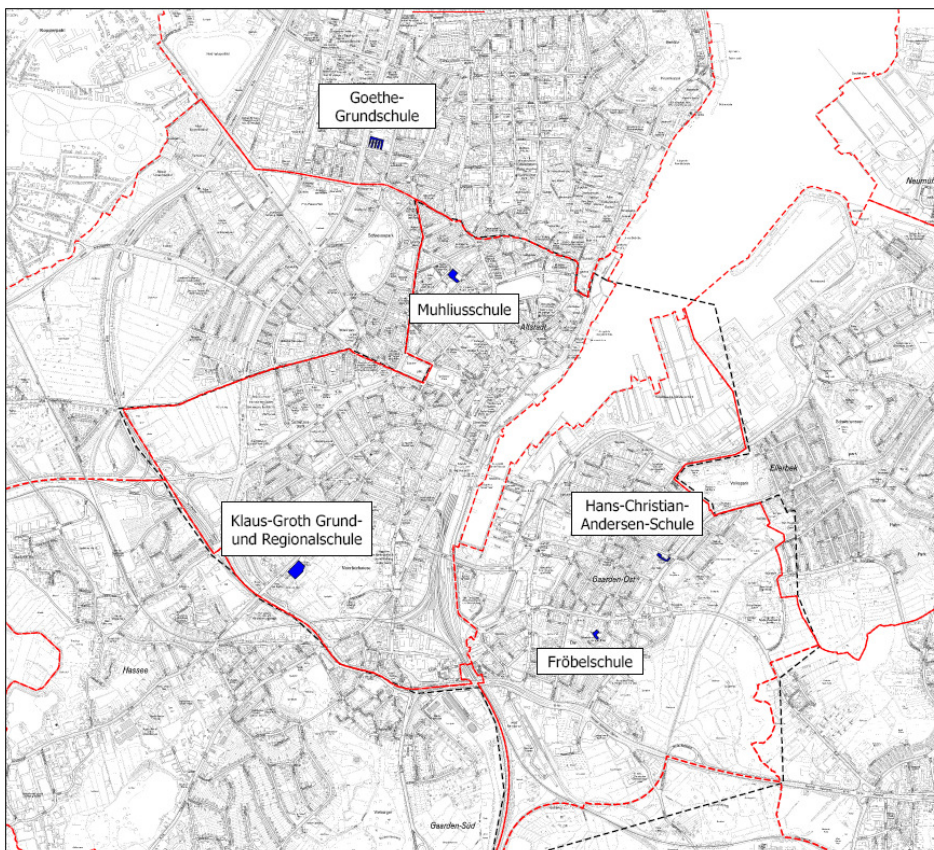
Die Ergebnisse dieser Befragung werden im vorliegenden Bericht zusammengefasst und die Auswertung dokumentiert. Sie fließen in die weitergehenden Planungen des Achsennetzes ein.

Das Untersuchungsdesign wurde bereits 2011 / 2012 in der Planung des Fußwegeachsen und Kinderwegekonzeptes für vier Ortsbeiratsbezirke entwickelt.

2 Untersuchungsgebiet / beteiligte Schulen

Während das Untersuchungsgebiet die Ortsbeiratsbezirke Mitte und Gaarden umfasst, liegt eine der beteiligten Schulen außerhalb der Bezirksgrenzen in den Randbereichen.

▪ Abbildung 1: Untersuchungsgebiet und Lage der Schulen



2

3 Befragung

3.1 Methode / Wegetagebuch

Um zu erfahren, welche Wege die Kinder im Alltag machen und welche Orte sie in ihrem Umfeld meiden oder bevorzugen, wurde im Rahmen der Kinderbeteiligung 2011 ein "Wegetagebuch" für Viertklässler entwickelt. Es enthält Fragebögen zu den Schul- und Freizeitwegen sowie zwei Umgebungspläne des Schulbereichs, einen "Schulwegplan" und einen "Freizeitplan".

Die hier ausgewerteten Wegetagebücher wurden im Herbst 2012 in 9 4. Klassen für eine Woche ausgefüllt.

Insgesamt wurden 154 Wegetagebücher abgegeben.

▪ **Tabelle 1: Beteiligte Schulen, Anzahl der Wegetagebücher**

	Grundschüler (Schuljahr 2011/2012) ¹	Anzahl Wegetagebücher
Fröbelschule	167 (2 Kl. / 4. Jhg.)	33
Goethe-Grundschule	145	15
Hans-Christian-Andersen-Schule	337 (3 Kl. / 4. Jhg.)	37
Klaus-Groth Grund- und Regionalschule	101 (1 Kl. / 4. Jhg.)	29
Muhliusschule	153 (2 Kl. / 4. Jhg.)	40
Gesamt		154

3.2 Auswertung

In der Auswertung wurden Rechtschreibfehler verbessert, unverständliche Worte wurden übernommen wie geschrieben.

Die Wege der Kinder wurden den Zeichnungen in den Plänen entnommen. Die Nutzung der Wege wurde Wegeabschnittsweise ermittelt. Für die Ermittlung der Wegehäufigkeiten wurden die Schulwege fünffach gewertet.

Bei der Benennung von Lieblingsorten und gefährlichen / unangenehmen Orten wurden von den Kindern manche Orte nur im Plan beklebt oder nur im Text benannt. Auch wurde für die Vorlieben oder Abneigungen häufig keine

¹ Zahlen aus: <http://schulportraits.schleswig-holstein.de>, Datenquelle: Statistisches Amt für Hamburg und Schleswig-Holstein.

Begründung geliefert. In der Auswertung wurden sowohl die Klebepunkte auf den Plänen, als auch die eindeutig zuordenbaren, schriftlich benannten Orte berücksichtigt.

Bei der Betrachtung der Verkehrsmittel für die Schul- und Freizeitwege werden sonstige Verkehrsmittel einzeln genannt, wenn eine Differenzierung sinnvoll möglich ist. In einer zusätzlichen Tabellenzeile werden zudem alle Wege zusammengefasst, die die Kinder aus eigener Kraft, also zu Fuß, mit Fahrrad, Roller, Skateboard etc., zurücklegen, die also der Nahmobilität zuzurechnen sind.

Mehrfachnennungen tauchten auf, wenn die Kinder versuchten deutlich zu machen, dass sie z.B. auf dem Schulweg mal zu Fuß gehen und mal das Fahrrad benutzen, oder wenn sie mal mit Geschwistern und an anderen Tagen mit Freunden unterwegs sind. Basis der Berechnungen und Sortierungen ist jeweils die absolute Zahl der Nennungen.

4 Ergebnisse

Im folgenden Text sind die Ergebnisse jeweils schulweise zusammengefasst. Im Anhang finden sich sowohl die Dokumentation der Antworten in Tabellenform, als auch zusammenfassende stadtteilbezogene Auswertungen. In den Karten "Gesamtgebiet" bzw. "Mitte" und "Gaarden" sind die Wege und Orte aller befragten Kinder abgebildet. Die Darstellung der Wegehäufigkeiten wurde zusätzlich schulweise vorgenommen.

4.1 Muhliusschule

Von den Grundschulern der Muhliusschule wurden 40 Wegetagebücher aus zwei Klassen abgegeben.

4.1.1 Wegehäufigkeiten

In der Karte Muhliusschule Karte 1 sind die Häufigkeiten der Wegenutzung grafisch dargestellt. Dabei wurden Wege, die mit dem Bus oder Auto zurückgelegt wurden, nicht berücksichtigt.

Aufgrund der regelmäßigen Schulwege werden insgesamt die Straßen und Wege rund um die Schule stark genutzt. Viele Kinder suchen sie auch in Ihrer Freizeit auf. Stark frequentiert ist der Weg zu den Lieblingsorten südlich der Schule (vgl. Kapitel Lieblings- und Freizeitorte auf Seite 5). Die Ausdehnung

4

des so markierten Wegenetzes verweist auf den Aktionsradius der Kinder. Dieser geht für die Kinder der Muhliuschule deutlich über die Grenzen des Ortsbeiratsbezirks hinaus, er umfasst vor allem die Innenstadt südlich der Schule.

Im Gesamtbericht der Kinderbeteiligung befindet sich die komplette tabellarische Auswertung der Wege, in der auch nach Schul- und Freizeitwegen differenziert wird.

4.1.2 Gefährliche Orte

Die Häufigkeit der Benennungen gefährlicher Orte im öffentlichen Raum ist in Karte 2 für alle Schulen grafisch dargestellt.

Die Kinder der Muhliuschule benannten folgende Orte als unangenehm und gefährlich, in der Reihenfolge der Häufigkeit der Nennungen:

- 1 Dreiecksplatz
- 2 Muhliusstraße / Waisenhofstraße
- 3 Knooper Weg Kreuzung mit Jungfernstieg und Waisenhofstraße
- 4 Sky Kirhhofallee
- 5 Bahnhof
- 6 Exerzierplatz
- 7 Fleethörn / Muhliusstraße
- 8 Lorentzendamm
- 9 Hasseldieksdammer Weg / Robert-Koch-Straße
- 10 Holstenplatz
- 11 Holstenstraße zw. Faulstraße und Schuhmacherstraße
- 12 Kleiner Kiel
- 13 Klopstockstraße zw. Knooper Weg und Körnerstraße
- 14 Sophienblatt vor dem HBF
- 15 Wilhelminenstraße vor der Ev. Freikirche Gem. Baptisten
- 16 Bergstraße
- 17 Bezirks-Kriminal-Inspektion
- 18 Ecke Schützenwall / Kronshager Weg
- 19 Fleethörn
- 20 Hasseldieksdammer Weg / Robert Koch Straße
- 21 Hasseldieksdammer Weg / Westring

- 22 Holtenauer Straße / Preußerstraße
- 23 Kirchhofallee
- 24 Legienstraße zw. Knooper Weg und Jägersberg
- 25 Lidl Weißenburgstraße
- 26 Mühlenstraße
- 27 Ringstraße zw. Schützenwall und Adelheitstraße
- 28 Waisenhofstraße zw. Muhliusstraße und Knooper Weg
- 29 Wilhelmplatz

Am häufigsten wurde in den Texten erklärt, dass die Verkehrssituation unübersichtlich und gefährlich ist, oder dass unangenehme Menschen ("Penner, Betrunkene, Obdachlose") den Kindern Angst machen. Alle Orte und die Begründungen im Wortlaut finden sich im Anhang in Tabelle 9 ab Seite 11.

▪ **Tabelle 2: Muhliusschule – Ängste und Unbehagen**

Verkehr	Menschen	Wald / Gebüsch	Dunkel- heit, Einsamkeit	anderes	(Frei- laufende) Hunde	unbe- stimmt
22	19	3	0	0	21	65
34%	29%	5%	0%	0%	32%	100%

4.1.3 Lieblings- und Freizeitorte

Die Häufigkeit der Benennungen der angenehmen Orte bzw. Lieblings- und Freizeitorte im öffentlichen Raum ist in Karte 3 für alle Schulen grafisch dargestellt.

Die Kinder der Muhliusschule benannten folgende Orte mehr als einmal als Lieblings- und Freizeitorte, in der Reihenfolge der Häufigkeit der Nennungen:

- 1 Muhliusschule
- 2 Dreiecksplatz
- 3 Exerzierplatz
- 4 Holtenauer Straße zw. Jungmannstraße und Lehmborg
- 5 Altstadt
- 6 Hiroshimapark
- 7 Altenzentrum St. Nikolai

6

- 8 Boninstraße
- 9 Photo und Medianforum
- 10 Vicelin Kirche
- 11 Hauptbahnhof
- 12 Humboldtschule
- 13 Ikea
- 14 KMTV
- 15 Knooper Weg / Damperhofstraße
- 16 Preetzer Straße / Reeperbahn
- 17 Prof.-Peters Platz
- 18 Ringstraße zwischen Herzog Friedrich Straße und Kirchhofallee
- 19 Sophienblatt Höhe Amt für Ländliche Räume
- 20 Sparkassen-Arena
- 21 Zu Hause

Viele Kinder gaben die Schule als Ort an, vermutlich auch, weil sie den dortigen Hort besuchen. In den Texten wird außerdem immer wieder das Einkaufen, oder die Möglichkeit dazu, positiv benannt. Alle Orte und die Begründungen im Wortlaut finden sich im Anhang in Tabelle 10 ab Seite 16.

▪ **Tabelle 3: Muhliusschule – Lieblings- und Freizeitorte**

zu Hause	Wohnungs-nähe	Spiel und Sport	Reiten	Freunde	Familie	Natur, Garten, Tiere, Ruhe	anderes	unbestimmt	Gesamt
4	0	10	1	4	5	6	53	47	130
3%	0%	8%	1%	3%	4%	5%	41%	36%	100%

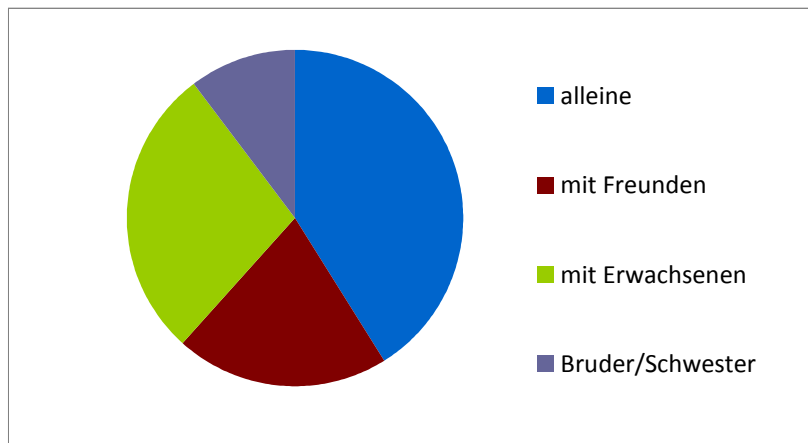
4.1.4 Verkehrsmittel und Begleitung

Die meisten Kinder kommen in Begleitung zur Muhliusschule, aber hier auch ein größerer Anteil als in den anderen Schulen alleine.

▪ **Tabelle 4: Muhliusschule – Begleitung auf dem Schulweg**

alleine	mit Freunden	mit Erwachsenen	Bruder / Schwester	Gesamt
16	8	11	4	39
41%	21%	28%	10%	100%

▪ **Abbildung 2: Muhliusschule – Begleitung auf dem Schulweg**

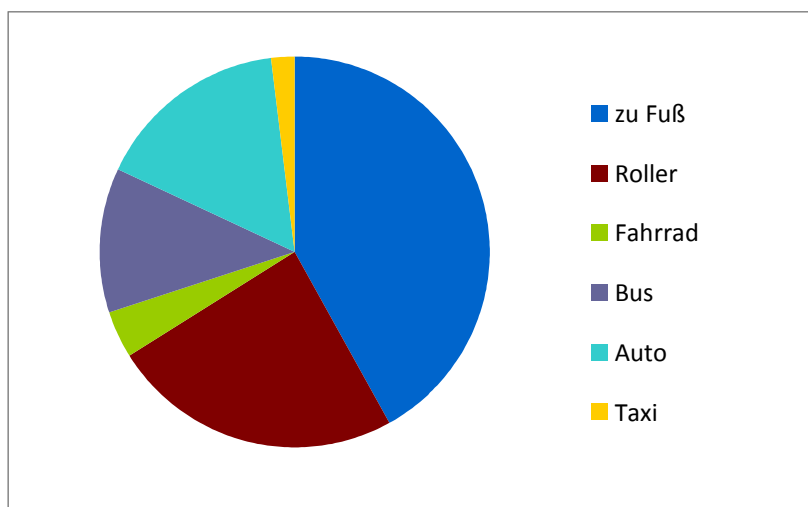


Die meisten Kinder kommen zu Fuß und auch ein größerer Anteil mit dem Roller zur Schule. Fast ein Drittel kommt mit dem Bus oder wird gefahren.

▪ **Tabelle 5: Muhliusschule - Verkehrsmittel auf dem Schulweg**

zu Fuß	Roller	Fahrrad	Bus	Auto	Taxi	Gesamt
21	12	2	6	8	1	50
42%	24%	4%	12%	16%	2%	100%
Aus eigener Kraft						70%

▪ **Abbildung 3: Muhliusschule - Verkehrsmittel auf dem Schulweg**



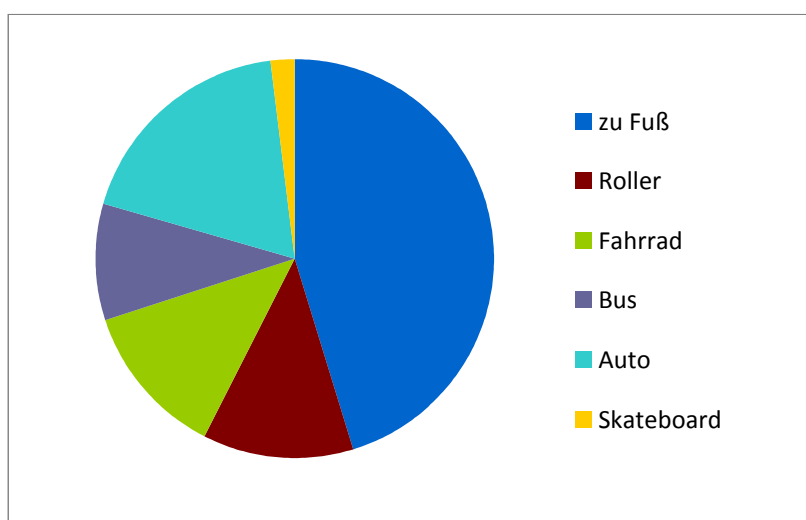
Mehrfachnennungen

Auch bei den Freizeitwegen werden die meisten zu Fuß zurückgelegt. Hinzu kommen als eigene Transportmittel Roller, Fahrräder und Skateboard.

▪ **Tabelle 6: Muhliusschule - Verkehrsmittel bei Freizeitwegen**

zu Fuß	Roller	Fahrrad	Bus	Auto	Skateboard	Gesamt
66	18	18	14	27	3	146
45%	12%	12%	10%	18%	2%	100%
Aus eigener Kraft						72%

▪ **Abbildung 4: Muhliusschule - Verkehrsmittel bei Freizeitwegen**



Auch auf die Frage, ob sie gerne zu Fuß gehen, antworteten die meisten Kinder mit "ja".

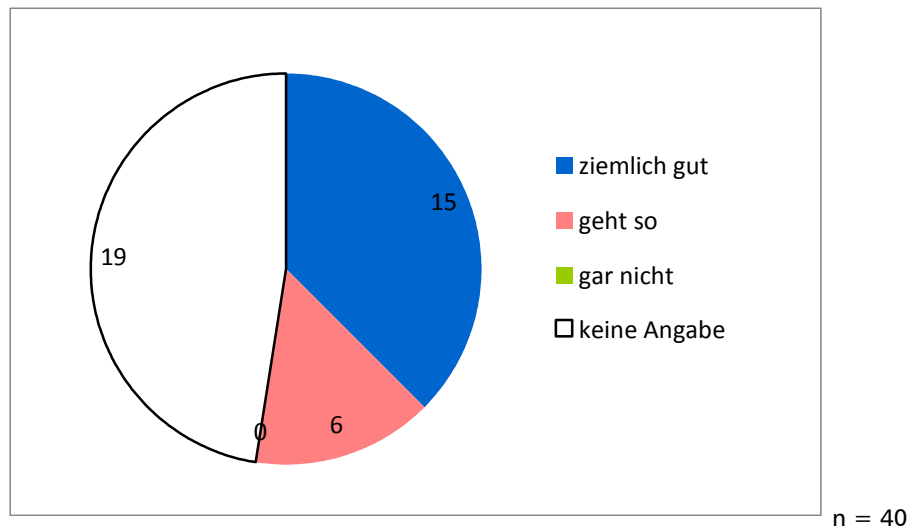
▪ **Tabelle 7: Muhliusschule – Gehst du gerne zu Fuß?**

ja	nein	keine Angabe	Gesamt
16	6	18	40
40%	15%	45%	100%

4.1.5 Was wir unbedingt noch von dir wissen wollen

Abschließend wurden die Kinder gefragt, wie gut sie sich ihrer Meinung nach im Stadtteil (Mitte) auskennen und was sie an Ihrem Stadtteil besonders mögen.

- **Abbildung 5: Muhliusschule – Wie gut kennst du dich in deinem Stadtteil aus?**



19 Kinder (48% der Wegetagebücher) machten Angaben dazu, was ihnen besonders im Stadtteil gefällt. Häufiger als bei den anderen Schulen werden hier die Geschäfte und Einkaufsgelegenheiten genannt.

- **Tabelle 8: Muhliusschule – Was ist in deinem Stadtteil besonders toll?**

alles ist in der Nähe
Alles ist toll
Citti Park
Cittipark und Altstadt
Das Geschäfte in der Nähe sind, und dass man spazieren kann
die Stadt und Hiroshimapark
Haus des Sports
Hiroshimapark
Hiroshimapark, Soviehnhof, Prof.-Peters Platz
Karstadt, Sophienhof, Freunde, Citti Park, Ikea
Keine Ahnung
Manche Straßen sind sehr schön ruhig
Mein Zuhause, der Spielplatz, Wilhelmsplatz
Schrevenpark

10

Schule, Karstadt, zu Hause, Ikea
Sophienhof
weil dort so viele nette Leute sind
Wochenmarkt am Exer, weil da manchmal lebende Aale sind
ZOB am HBF und das städtische Krankenhaus mit den schönen Krankenwagen

5 Anhang: Tabellen und Karten

Karte 1: Schul- und Freizeitwege, Wegehäufigkeiten

Karte 2: Gefährliche Orte

Karte 3: Lieblingsorte

5.1 Auswertung Tabellen schulweise

5.1.1 Muhliusschule

▪ Tabelle 9: Muhliusschule – Begründungen Ängste und Unbehagen

Straße / Weg / Ort	Begründung	Verkehr	Menschen	Wald/Gebüsch	Dunkelheit, Einsamkeit	anderes	unbestimmt	Gesamt
Dreiecksplatz	Dreiecksplatz, Hauptbahnhof, weil da viele Penner sind		x					
Dreiecksplatz	k.A.		x					
Dreiecksplatz	k.A.		x					
Dreiecksplatz	Sophienblatt ist eine gefährliche Bushaltestelle, am Dreiecksplatz sind Betrunkene	x	x					
Dreiecksplatz	k.A.		x					
Dreiecksplatz	k.A.		x					
Dreiecksplatz	k.A.		x					
Muhliusstraße / Waisenhofstraße	k.A.	x						
Muhliusstraße / Waisenhofstraße	k.A.	x						
Muhliusstraße / Waisenhofstraße	Die Kreuzung hat keine Ampel	x						

Straße / Weg / Ort	Begründung	Verkehr	Menschen	Wald/Gebüsch	Dunkelheit, Einsamkeit	anderes	unbestimmt	Gesamt
Muhliusstraße / Waisenhofstraße	k.A.	x						
Muhliusstraße / Waisenhofstraße	k.A.	x						
Knooper Weg Kreuzung mit Jungfernstieg und Waisenhofstraße	Die Ampel am Knooper Weg, weil ich da schon mal fast überfahren worden bin. Und die Kreuzung bei der Fleethörn weil dort keine Ampel ist	x						
Knooper Weg Kreuzung mit Jungfernstieg und Waisenhofstraße	Ampel am knooper Weg und die Kreuzung bei der Fleethörn, weil da keine Ampel ist	x						
Knooper Weg Kreuzung mit Jungfernstieg und Waisenhofstraße	k.A.	x						
Knooper Weg Kreuzung mit Jungfernstieg und Waisenhofstraße	k.A.	x						
Sky Kirchhofallee	Sky, die Betrukenen		x					
Sky Kirchhofallee	k.A.		x					
Sky Kirchhofallee	k.A.		x					
Sky Kirchhofallee	Sky, wegen der Obdachlosen		x					
Bahnhof	Bahnhof, weil da Betrunkene mich ansprechen und er Exercierplatz, weil die Baustelle sehr laut ist	x	x					
Bahnhof	Bahnhof, weil mich da Obdachlose ansprechen		x					

Straße / Weg / Ort	Begründung	Verkehr	Menschen	Wald/Gebüsch	Dunkelheit, Einsamkeit	anderes	unbestimmt	Gesamt
Bahnhof	Knooper Weg zwischen Sky und dem kindergarten, viele Penner. Und am Bahnhof, genau die Stelle, wo die Flaschen werfen		x					
Exerzierplatz	Am Exerzierplatz ist eine Baustelle, die stört mich	x						
Exerzierplatz	k.A.	x						
Exerzierplatz	k.A.	x						
Fleethörn / Muhliusstraße	k.A.						x	
Fleethörn / Muhliusstraße	k.A.						x	
Fleethörn / Muhliusstraße	Fleethörn						x	
Lorentzendamm	dunkel der park ist unheimlich, in der Kurve sieht man Autos nicht	x		x				
Lorentzendamm	k.A.	x		x				
Lorentzendamm	k.A.	x		x				
Hasseldieksdammer Weg / Robert-Koch-Straße	k.A.						x	
Hasseldieksdammer Weg / Robert-Koch-Straße	k.A.						x	
Holstenplatz	k.A.						x	
Holstenplatz	k.A.						x	
Holstenstraße zw. Faulstraße und Schuhmacherstraße	k.A.						x	

Straße / Weg / Ort	Begründung	Verkehr	Menschen	Wald/Gebüsch	Dunkelheit, Einsamkeit	anderes	unbestimmt	Gesamt
Holstenstraße zw. Faulstraße und Schuhmacherstraße	k.A.						x	
Kleiner Kiel	k.A.						x	
Kleiner Kiel	k.A.						x	
Klopstockstraße zw. Knooper Weg und Körnerstraße	k.A.						x	
Klopstockstraße zw. Knooper Weg und Körnerstraße	k.A.						x	
Sophienblatt vor dem HBF	k.A.						x	
Sophienblatt vor dem HBF	k.A.						x	
Wilhelminenstraße vor der Ev. Freikirche Gem. Baptisten	k.A.						x	
Wilhelminenstraße vor der Ev. Freikirche Gem. Baptisten	k.A.						x	
Bergstraße	Bergstraße, da gibt es Penner		x					
Bezirks-Kriminal-Inspektion	k.A.						x	
Ecke Schützenwall / Kronshager Weg	Ecke Schützenwall-Kronsahger Weg, weil die geradeausfahrer und Abbigger gleichzeitig fahren	x						
Fleethörn	Fleethörn steht fast immer ein Lastwagen, dann kann man nicht mehr nach rechts und links gucken	x						

Straße / Weg / Ort	Begründung	Verkehr	Menschen	Wald/Gebüsch	Dunkelheit, Einsamkeit	anderes	unbestimmt	Gesamt
Hasseldieksdammer Weg / Robert Koch Straße	Hasseldieksdammer Weg-Robert Koch Straße, da wird man angesprochen		x					
Hasseldieksdammer Weg / Westring	Eine gemeine Kurve ecke Hasseldieksdammer Weg/ Westring	x						
Holtener Straße / Preußerstraße	k.A.						x	
Kirchhofallee	Aldi in der Kirchhofallee, weil Betrunkene mit hunden		x					
Legienstraße zw. Knooper Weg und Jägersberg	Legienstraße, weil Baustelle	x						
Lidl Weißenburgstraße	Lidl, weil da Betrunkene sind		x					
Mühlenstraße	Stadtteil Gaarden						x	
Ringstraße zw. Schützenwall und Adelheitstraße	weil da viele Penner sind		x					
Waisenhofstraße zw. Muhliusstraße und Knooper Weg	Waisenhofstraße, weil da keine Ampel oder Zebrastreifen ist	x						
Wilhelmplatz	k.A.						x	
		22	19	3	0	0	21	65
		34%	29%	5%	0%	0%	32%	100%

▪ Tabelle 10: Muhliusschule – Lieblings- und Freizeitorte, Vorlieben

Ort / Straße / Weg	Begründung	zu Hause	Wohnungsnähe	Spiel und Sport	Reiten	Freunde	Familie	Natur, Garten, Tiere, Ruhe	anderes	unbestimmt
Muhliusschule	schöner Eingang zur Schule								x	
Muhliusschule	k.A.								x	
Muhliusschule	k.A.								x	
Muhliusschule	k.A.								x	
Muhliusschule	k.A.								x	
Muhliusschule	k.A.								x	
Muhliusschule	k.A.								x	
Muhliusschule	k.A.								x	
Muhliusschule	k.A.								x	
Muhliusschule	k.A.								x	
Muhliusschule	In der Schule								x	
Muhliusschule	In der Schule, weil ich zum Hort gehe								x	
Muhliusschule	k.A.								x	
Muhliusschule	k.A.								x	
Dreiecksplatz	Weil da viele Leute sind								x	
Dreiecksplatz	k.A.									x
Dreiecksplatz	k.A.									x
Dreiecksplatz	k.A.									x
Dreiecksplatz	k.A.									x
Dreiecksplatz	k.A.									x
Dreiecksplatz	k.A.									x
Dreiecksplatz	k.A.									x
Dreiecksplatz	k.A.									x
Dreiecksplatz	k.A.									x
Exerzierplatz	k.A.									x

Ort / Straße / Weg	Begründung	zu Hause	Wohnungsnähe	Spiel und Sport	Reiten	Freunde	Familie	Natur, Garten, Tiere, Ruhe	anderes	unbestimmt
Exerzierplatz	k.A.									x
Exerzierplatz	k.A.									x
Exerzierplatz	k.A.									x
Exerzierplatz	k.A.									x
Exerzierplatz	k.A.									x
Exerzierplatz	Exerzierplatz, Geldautomaten								x	
Holtenauer Staße zw. Jungmannstraße und Lehmborg	Holtenauer Straße, weil da viele Menschen sind, da fühle ich mich sicher								x	
Holtenauer Staße zw. Jungmannstraße und Lehmborg	Lottoladen, da kann man Süßigkeiten und Zeitschriften kaufen								x	
Holtenauer Staße zw. Jungmannstraße und Lehmborg	k.A.									x
Holtenauer Staße zw. Jungmannstraße und Lehmborg	k.A.									x
Holtenauer Staße zw. Jungmannstraße und Lehmborg	k.A.									x
Altstadt	k.A.								x	
Altstadt	k.A.								x	
Altstadt	k.A.								x	
Altstadt	k.A.								x	
Hiroshimapark	Hiroshima Park, weil es da so schön ist							x		
Hiroshimapark	Hiroshimapark							x		

Ort / Straße / Weg	Begründung	zu Hause	Wohnungsnähe	Spiel und Sport	Reiten	Freunde	Familie	Natur, Garten, Tiere, Ruhe	anderes	unbestimmt
Hiroshimapark	Hiroshimapark, weil die Fontaine lustig ist und ich mag den Bunker, weil der einen Spielplatz hat			x				x		
Hiroshimapark	k.A.							x		
Altenzentrum St. Nikolai	k.A.						x			
Altenzentrum St. Nikolai	k.A.						x			
Altenzentrum St. Nikolai	k.A.						x			
Boninstraße	k.A.									x
Boninstraße	k.A.									x
Boninstraße	k.A.									x
Photo und Medianforum	k.A.								x	
Photo und Medianforum	k.A.								x	
Photo und Medianforum	k.A.								x	
Vicelin Kirche	Vicelin Kirche, weil ich beim Krippenspiel mitmache			x						
Vicelin Kirche	k.A.								x	
Vicelin Kirche	k.A.								x	
Hauptbahnhof	k.A.									x
Hauptbahnhof	k.A.									x
Humboldtschule	Humboldtschule									x
Humboldtschule	k.A.								x	
Ikea	k.A.								x	
Ikea	k.A.								x	

Ort / Straße / Weg	Begründung	zu Hause	Wohnungsnähe	Spiel und Sport	Reiten	Freunde	Familie	Natur, Garten, Tiere, Ruhe	anderes	unbestimmt
KMTV	k.A.								x	
KMTV	k.A.								x	
Knooper Weg / Damperhofstraße	Am Knooper Weg die Ampel ist gut, nur nervt es, das sie so lange brauchtt um Grün zu werden								x	
Knooper Weg / Damperhofstraße	k.A.									x
Preetzer Straße / Reeperbahn	k.A.									x
Preetzer Straße / Reeperbahn	k.A.									x
Prof.-Peters Platz	k.A.									x
Prof.-Peters-Platz	k.A.									x
Ringstraße zwischen Herzog Friedrich Straße und Kirchhofallee	k.A.									x
Ringstraße zwischen Herzog Friedrich Straße und Kirchhofallee	k.A.									x
Sophienblatt Höhe Amt für Ländliche Räume	Sophienhof									x
Sophienblatt Höhe Amt für Ländliche Räume	k.A.								x	
Sparkassen-Arena	k.A.			x						
Sparkassen-Arena	k.A.			x						
Zu Hause	Bei mir zu Hause und in Geschäfte, weil ich mir gerne etwas kaufe	x							x	

Ort / Straße / Weg	Begründung	zu Hause	Wohnungsnähe	Spiel und Sport	Reiten	Freunde	Familie	Natur, Garten, Tiere, Ruhe	anderes	unbestimmt
zu Hause	Im Hof, weil da immer viele Kinder sind	x				x				
Adelheitstraße zw. Prüne und Schabstraße	k.A.									x
Annenstraße	k.A.									x
Asmus Bremer Platz	k.A.									x
Bahnhof	Bahnhof, weil da mein Lieblingsladen ist								x	
Betriebshof Kieler Verkehrsgesellschaft	k.A.								x	
Brunswiker Straße zw. Bergstraße und Koldingstraße	k.A.									x
Bunker (nähe Zastrowstraße)	k.A.								x	
Citti Park	Citti park wegen Toy'R'us, Sporthalle weil der "FTAdler" spaß macht								x	
Freiligrathstraße	k.A.									x
Gaykstraße zw. Hafenstraße und Schevenbrücke	k.A.									x
Gorch Fock Halle	"Kieliaplatz", weil das ein Fussballfeld hat, Gorch Fock Halle			x						x
Greifswald	In Greifswald, weil ich meine Freunde sehen wollte					x				

Ort / Straße / Weg	Begründung	zu Hause	Wohnungsnähe	Spiel und Sport	Reiten	Freunde	Familie	Natur, Garten, Tiere, Ruhe	anderes	unbestimmt
Hamburger Chaussee zw. Krusenrotter Weg und Johan Meyer Straße	k.A.									x
Hasseldieksdammer Weg	Hasseldieksdammer Weg und Fussbaltraining, und bei meinem onkel			x			x			
Haus der Gesundheit (Willestraße)	k.A.								x	
Herzog-Friedrich-Straße zw. Schäßstraße und Weberstraße	k.A.									x
Holstenbrücke	k.A.									x
Iltishalle	Stralsundhalle, Iltishalle, weil ich gerne Rhythmische Sportgymnastik mache			x						
Kleiner Kiel	k.A.							x		
Legienstraße	Legienstraße, weil da kann man Spielplatz sehen			x						
Legienstraße / Wilhelminenstraße	Mir gefällt immer								x	
Lidl	k.A.								x	
Mittelstraße	k.A.									x
Opernhaus	k.A.								x	
Residorf	Reisdorf und zu Hause und in der Altstadt	x								

Ort / Straße / Weg	Begründung	zu Hause	Wohnungsnähe	Spiel und Sport	Reiten	Freunde	Familie	Natur, Garten, Tiere, Ruhe	anderes	unbestimmt
Rönne	Rönne, weil da mein Reiterhof ist				x					
Schauenburger Straße / Koldingstraße	k.A.									x
Schrevenpark	k.A.							x		
Sophienblatt	k.A.									x
St. Nikolaus Kirche	k.A.								x	
Stadtbücherei	k.A.								x	
Stadtmuseum	k.A.								x	
UKSH, Innere Medizin	k.A.								x	
ZOB	k.A.								x	
<ohne nähere Ortsangabe>	Bei meinen Papa, bei meinen Freunden und bei meiner Mama					x	x			
<ohne nähere Ortsangabe>	Fussball, Bücherei			x					x	
<ohne nähere Ortsangabe>	Handballtraining und zu Hause, weil ich Samstag Geburtstag hatte	x		x		x				
<ohne nähere Ortsangabe>	Ich finde es gut, das ich an den Geschäfte vorbeimuss und an den leckeren								x	
<ohne nähere Ortsangabe>	In dem Lottoladen, weil Süßigkeiten, Bücher und Comics kaufen kann								x	
<ohne nähere Ortsangabe>	Kimpel schlafen									x

Ort / Straße / Weg	Begründung	zu Hause	Wohnungsnähe	Spiel und Sport	Reiten	Freunde	Familie	Natur, Garten, Tiere, Ruhe	anderes	unbestimmt
<ohne nähere Ortsangabe>	Oper, Rathaus									x
<ohne nähere Ortsangabe>	Uhlenkrog									x
Gesamt 130		4	0	10	1	4	5	6	53	47
100%		3%	0%	8%	1%	3%	4%	5%	41%	36%

5.2 Gefährliche Orte und Lieblingsorte nach Stadtteilen

▪ Tabelle 11: Mitte – Gefährliche Orte

Ort / Straße / Weg	Nennungen
Jüd. Friedhof	8
Südfriedhof	8
Dreiecksplatz	7
Klaus-Groth-Regionalschule	5
Muhliusstraße / Waisenhofstraße	5
Adolf-Westphal-Straße nahe Agentur für Arbeit	4
Gutenbergstraße / Hansastrasse	4
Knooper Weg Kreuzung mit Jungfernstieg und Waisenhofstraße	4
Moorteichwiese	4
Sky Kirchhofallee	4
Winterbeker Weg	4
Bahnhof	3
Exerzierplatz	3
Fleethörn / Muhliusstraße	3
Hasseldirksdammer Weg-Robert Koch Straße	3

Ort / Straße / Weg	Nennungen
Hörnbrücke	3
Lorentzendamm	3
Sophienblatt nahe HBF	3
Bahnhofplatz	2
Holstenstraße zw. Faulstraße und Schuhmacherstraße	2
Kleiner Kiel	2
Klopstockstraße zw. Knooper Weg und Körnerstraße	2
Lantzius Staße	2
Mettlachstraße Arfrade	2
Papenkamp zw. Michelsenstraße und Kastanienstraße	2
Polizeirevier nahe Vonn der Tann Straße	2
Saarbrücken Straße nahe Probst Becker Heim	2
Schützenpark Gewässer	2
Spolerstraße	2
Sportplatz	2
St. Elisabeth Krankenhaus	2
Tonberg	2
Waldwiese	2
Weitzstraße / Samwer Straße	2
Wilhelminenstraße vor der Ev. Freikirche Gem. Baptisten	2
Bergstraße	1
Bezirks-Kriminal-Inspektion	1
Ecke Schützenwall-Kronshager Weg	1
Feuerwache Gutenbergstraße	1
Fleethörnstraße	1
Gardener Ring	1
Gothestraße zw. Hebbelstraße und Gutenbergstraße	1
Haken	1
Harriesstraße	1
Hasseldieksdammer Weg-Westring	1
Helgolandstraße zw. Karpfenteich und Schleswiger Straße	1
Herzog Friedrich Straße zw. Baumweg und Hopfenstraße	1
Holtenauer Straße-Preußerstraße	1
Kaistraße nahe ZOB	1
Kirchhofallee	1
Kraus Straße zw. Schwefel und Westring	1

Ort / Straße / Weg	Nennungen
Kreuzung Gutenbergstraße /Westring	1
Legienstraße zw. Knooper Weg und Jägersberg	1
Lidl Weißenburgstraße	1
Mühlenstraße	1
Ringstraße zw. Schützenwall und Adelheitstraße	1
Schillerstraße	1
Theodor-Heuss-Ring / Winterbeker Weg	1
Von der Tann Straße vor Polizeirevier	1
Waisenhofstraße zw. Muhliusstraße und Knooper Weg	1
Waldwiesenkreisen höhe Aldi	1
Westring Ecke Hebbelstraße	1
Westring, Eckernförder Straße	1
Westring, Freiligrath Str.	1
Wilhelmplatz	1

▪ Tabelle 12: Mitte - Lieblingsorte

Ort / Straße / Weg	Nennungen
Muhliusschule	16
Dreiecksplatz	9
Plaza	9
Schützenpark	9
Exerzierplatz	7
Citti Park	6
Klaus-Groth-Schule	6
Moorteichwiese	6
Prof.-Peters-Platz	6
Schrevenpark	6
Gutenbergstraße	5
Holtenuer Straße zw. Jungmannstraße und Lehmborg	5
Ikea	5
Altstadt	4
Hiroshimapark	4
KMTV	4
Saarbrücken Straße zw. Brunsrade und Dubenhorst	4
Sportplatz Flintbeker Straße	4

Ort / Straße / Weg	Nennungen
Altenzentrum St. Nikolai	3
Boninstraße	3
Hauptbahnhof	3
Kilia Sport Plätze	3
Lidl	3
Photo und Medianforum	3
Schwimmhalle	3
Tankstelle Gutenbergstraße	3
zu Hause	3
Bolzplatz nahe Plaza	2
Holtenauer Straße/ Jungmannstraße	2
Humboldtschule	2
Knooper Weg/ Damperhofstraße	2
Lantzius Staße	2
Preetzer Straße/Reeperbahn	2
RBZ Regionales Berufsbildungszentrum	2
Ringstraße zwischen Herzog Friedrich Straße und Kirchhofallee	2
Theodor-Heuss-Ring zwischen Hamburger Chaussee und Dorotheenstraße	2
Waldwiese	2
Annenstraße	1
Asmus Bremer Platz	1
Auditorium Maximum	1
Bahnhof	1
Bahnhofplatz	1
Bait-ul-Habib Moschee	1
Betriebshof Kieler Verkehrsgesellschaft	1
Brunsrade	1
Brunswiker Straße zw. Bergstraße und Koldingstraße	1
Bunker (nähe Zastrowstraße)	1
Bunker Olof-Palme-Straße	1
Domcura Haus	1
Franckestraße	1
Frankestraße, ecke Hansastraße	1
Freiligrathstraße	1
Gaykstraße zw. Hafenstraße und Schevenbrücke	1

Ort / Straße / Weg	Nennungen
Geibelplatz	1
Gorch Fock Halle	1
Gothe-Gemeinschaftsschule	1
Greifswald	1
Hamburger Chaussee zw. Krusenrotter Weg und Johan Meyer Straße	1
Hamburger Chaussee zw. Danewerkstraße und Waldisenstraße	1
Hamburger Chaussee/Pestalozzistraße	1
Hasseldieksdammer Weg	1
Haus der Gesundheit (Willestraße)	1
Heilandskirche	1
Herzog-Friedrich-Straße zw. Schaßstraße und Weberstraße	1
Herzog-Friedrich-Straße zwischen Hopfenstraße und Sophienblatt	1
Holstenbrücke	1
Holtenuer Straße	1
Iltishalle	1
Innere Medizin	1
Jahnstraße, Goethestraße	1
Jeß Straße zw. Kirchhofallee und Hasselmannstraße	1
Jugendherberge	1
Kieler Reit und Rennverein	1
Kirchhofallee/Jeßstraße	1
Kleiner Kiel	1
Knooper Weg zwischen Jungmannstraße und Schauenburger Straße	1
Krummbogen	1
KVG Betriebsbahnhof	1
Legienstraße	1
Legienstraße/Wilhelminenstraße	1
Max-Planck-Schule	1
Melanchthon Straße zw. Hasselmannstraße und Fockstraße	1
Merkez Moschee	1
Mittelstraße	1
Musikschule	1
Nordhessisches Kirchenamt	1
Opernhaus	1

Ort / Straße / Weg	Nennungen
Ort/Straße/Weg	1
Praxis der Naturwissenschaften und Psychologie	1
Rendsburger Landstraße	1
Residorf	1
Rönne	1
Schauenburger Straße/Koldingstraße	1
Schulgelände	1
Schwimm und Sporthallen (außerhalb des Stadtteils)	1
Senioren Wohnheim	1
Sky	1
Sophienbaltt	1
Sophienblatt höhe Amt für Ländliche Räume	1
Sportforum	1
Sportplatz an der Theodor heuss Schule	1
Sportplatz Westring	1
St. Jürgen Kirche	1
Stormarnstraße zwischen Alte Lübecker Chaussee und Ratzeburger Straße	1
Stralsund Halle	1
Traum Gmbh	1
Vor der Schule	1
Wellseerweg	1
Westring	1
Westring/ Schauenburger Straße	1



Planungsgruppe Nord

GESELLSCHAFT FÜR STADT- UND VERKEHRSPLANUNG

Dörnbergstraße 12 ■ D - 34119 Kassel
Telefon 05 61 - 8 07 58-0 ■ Telefax 05 61 - 8 07 58-58
pgn@pgn-kassel.de ■ www.pgn-kassel.de