

Landeshauptstadt Kiel

Fußwegeachsen- und Kinderwegekonzept Kiel

Kinderbeteiligung 2016

- **Fritz-Reuter-Schule** -

Schlussbericht

Auftraggeber:

Landeshauptstadt Kiel

Tiefbauamt, Abt. Verkehr

Fleethörn 9-17, Rathaus

24103Kiel

Auftragnehmer:

GEK**a**PLAN, Stadt- und Regionalplanung

Liebensteiner Straße 36

28205 Bremen

fon: 0421 – 44 64 57

mail: info@gekaplan.net

web: www.gekaplan.net

Bearbeitung:

Angelika Schlansky

Jie Zhang

Bremen, den 15.03. 2017

Inhaltsverzeichnis

1	Vorbemerkung	1
2	Untersuchungsgebiet / teilnehmende Schulen	1
3	Kinderbefragung	2
3.1	Methodik	2
3.2	Teilnehmende Schulen / Klassen.....	2
3.3	Auswertung	3
4	Ergebnisse	4
4.1	Fritz-Reuter-Schule	4
4.1.1	Wegehäufigkeiten	4
4.1.2	Gefährliche und unangenehme Orte	4
4.1.3	Lieblingsorte	6
4.1.4	Verkehrsmittel und Begleitung.....	7
4.1.5	Was wir unbedingt noch von dir wissen wollen.....	9
5	Anhang	11
5.1	Karten	11
5.2	Auswertung Tabellen	11
5.2.1	Fritz-Reuter-Schule.....	11
5.3	Gefährliche Orte und Lieblingsorte	33

1 Vorbemerkung

Im Herbst 2016 wurde im Rahmen der Kinderbeteiligung eine Befragung von Viertklässlern in drei Grundschulen in den Ortsbeiratsbezirken Friedrichort, Holtenau und Suchsdorf durchgeführt.

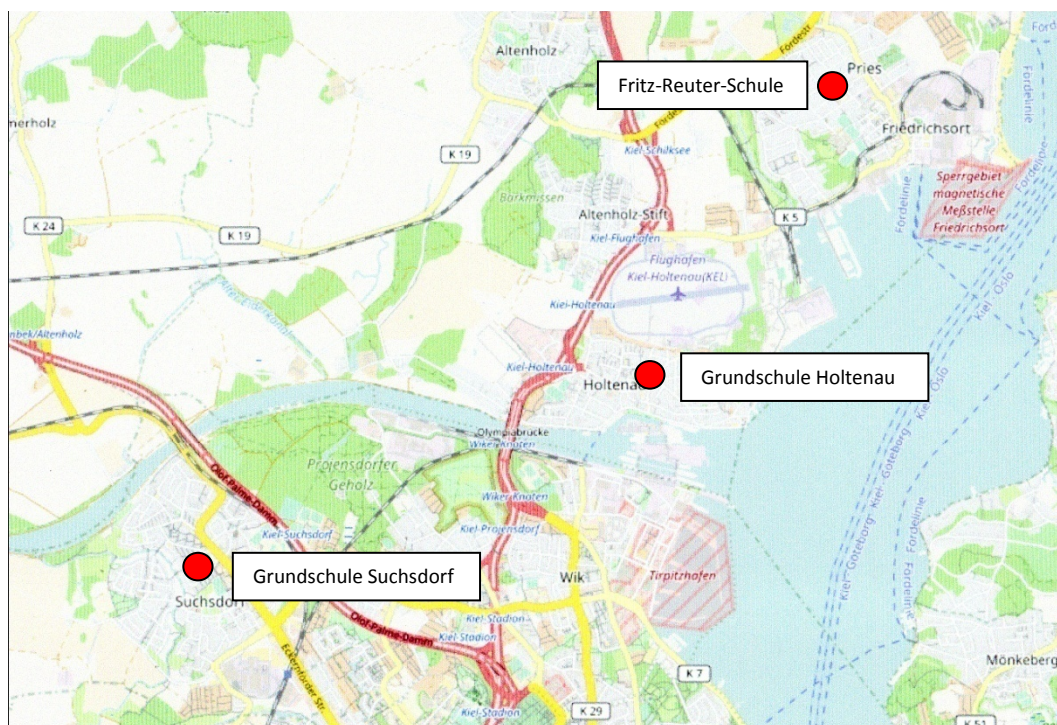
Das Untersuchungsdesign wurde bereits in den Jahren 2011 / 2012 in der Planung des Fußwegeachsen- und Kinderwegekonzeptes entwickelt und wird seitdem fortgeschrieben.

In diesem Bericht werden die Ergebnisse der Befragungen aus den Kinderwegetagebüchern 2016 der Fritz-Reuter-Schule vorgestellt und die Auswertung detailliert dokumentiert.

2 Untersuchungsgebiet / teilnehmende Schulen

Die Ortsbeiratsbezirke bzw. die teilnehmenden Schulen liegen am Nordwestrand der Stadt Kiel. Die Lage der Schulen ist in Abbildung 1 dargestellt.

Abbildung 1: Lage der Schulen



Quelle: OpenStreetMap

3 Kinderbefragung

3.1 Methodik

Um die Wege herauszufinden, die Kinder auf dem Weg zur Schule oder in ihrer Freizeit nutzen, wurde im Jahr 2011 im Rahmen der Kinderbeteiligung ein Wegetagebuch für Kinder entwickelt.

Neben den Wegehäufigkeiten einer gesamten Woche werden die Kinder dort auch nach Orten gefragt, die aus ihrer Sicht besonders gefährlich oder beliebt sind. Auch sollten die Kinder angeben, mit wem und mit welchen Verkehrsmitteln sie unterwegs sind.

Die Kinderwegetagebücher enthalten Fragebögen zu den Schul- und Freizeitwegen und entsprechende Karten dazu, auf denen die besonderen Orte mittels Klebepunkten und die zurückgelegten Wege mittels verschiedener Farben markiert werden können.

3.2 Teilnehmende Schulen / Klassen

Die Kinderwegetagebücher 2016 wurden von neun 4.Klassen aus drei Schulen ausgefüllt.

Insgesamt wurden 183 Kinderwegetagebücher zur Auswertung eingereicht. Die Verteilung auf die teilnehmenden Schulen ist in Tabelle 1 dargestellt.

Tabelle 1: Teilnehmende Schulen und Anzahl der eingereichten Wegetagebücher

Schule	Anzahl Schüler (Anzahl Klassen)	Teilnehmende Klassen	Anzahl eingereichter Wegetagebücher
Fritz-Reuter-Schule	310 (14 Klassen)	3 x 4. Klasse	63
Grundschule Holtenau	139 (8 Klassen)	1 x 4. Klasse	17
Grundschule Suchsdorf	466 (20 Klassen)	5 x 4. Klasse	103
gesamt			183

Datenquelle: Statistisches Amt für Hamburg und Schleswig-Holstein [Zugriff: 17.2.2017]

3.3 Auswertung

Allgemeines

Die Kinderwegetagebücher wurden nach den teilnehmenden Schulen ausgewertet. Die Auswertung wurde anonymisiert und zusammengefasst erstellt. Ein Rückschluss auf einzelne Kinder ist nicht möglich.

Für die Darstellung der Ergebnisse wurden einzelne Rechtschreibfehler und Grammatikfehler teilweise korrigiert, unverständliche Worte wurden übernommen wie geschrieben.

Auswertung der Wegehäufigkeiten

Die zurückgelegten Wege der teilnehmenden Kinder wurden entsprechend den eingereichten Zeichnungen in den Karten der Wegetagebücher aufgenommen und abschnittsweise übertragen. Die Schulwege wurden für die Ermittlung der Wegehäufigkeiten fünffach gewertet.

Auswertung Lieblingsorte / gefährliche und unangenehme Orte

Die Benennung der Lieblingsorte bzw. der gefährlichen und unangenehmen Orte wurden von den Kindern teilweise in der Karte mit Klebepunkten markiert und teils nur im Text benannt. Eine Begründung für die Wahl der besonderen Orte wurde dazu häufig nicht geliefert.

In der Auswertung wurden sowohl die textlich genannten Orte (soweit eindeutig zu verorten) als auch die Klebepunkte aus den Karten übernommen.

Verkehrsmittelwahl auf den Schul- und Freizeitwegen

Bei der Auswertung der Verkehrsmittelwahl wurde zwischen den vorgegebenen Wahlmöglichkeiten (zu Fuß, mit dem Fahrrad, mit dem Bus, Mitfahrt im Auto) und sonstigen Verkehrsmitteln unterschieden. Sonstige Verkehrsmittel wurden konkret benannt, wenn eine Differenzierung sinnvoll war.

In einer zusätzlichen Spalte wurden alle Wege zusammengefasst, welche die Kinder aus eigener Kraft zurückgelegt haben (z.B. zu Fuß, mit dem Fahrrad).

Mehrfachnennungen waren möglich, wenn die Kinder z.B. manchmal zu Fuß zur Schule gehen und manchmal das Fahrrad nehmen oder mal alleine oder mal mit Freunden unterwegs sind.

Grundlage der Berechnungen und Wertungen war jeweils die absolute Zahl der Nennungen.

4 Ergebnisse

Nachfolgend sind die Ergebnisse der Befragung an der Fritz-Reuter-Schule dargestellt.

Im Anhang befindet sich die Karte mit den dargestellten Wegehäufigkeiten der Fritz-Reuter-Schule, den gefährlichen bzw. unangenehmen Orten und den Lieblingsorten aller Schulen zusammen. Ebenso sind die textlichen Antworten als Tabellen beigefügt.

4.1 Fritz-Reuter-Schule

Von der Fritz-Reuter-Schule haben drei 4. Klassen teilgenommen. Es wurden insgesamt 63 Kinderwegetagebücher eingereicht.

4.1.1 Wegehäufigkeiten

Die Häufigkeiten der Wegenutzungen der Schüler sind in Karte 1 dargestellt. Wege, die mit dem Bus oder als Mitfahrer im Pkw zurückgelegt wurden, sind in der Auswertung nicht berücksichtigt worden.

Aufgrund der Bündelung der Schulwege werden die Bereiche im direkten Umfeld der Schule insgesamt am häufigsten genutzt.

Neben den genannten Wegen wird durch die dezentralen Wegenutzungen der Kinder ihr Aktionsradius sichtbar, der sich zum Großteil zwischen Zum Dänischen Wohld/An der Schanze und Buschblick/Strohmeierallee darstellt. Nördlich verteilen sich einzelne Wege bis nach Pries und Richtung Osten bis an die Förde.

Die gesamte Auswertung der Wegehäufigkeiten mit Unterscheidung nach Schul- und Freizeitwegen befinden sich in Tabelle 10 im Anhang.

4.1.2 Gefährliche und unangenehme Orte

In Karte 2 sind die aus Sicht aller teilnehmenden Kinder gefährlichen und unangenehmen Orte nach Anzahl der Nennungen grafisch dargestellt.

Durch die Kinder der Fritz-Reuter-Schule wurden folgende Orte als gefährlich oder unangenehm bezeichnet. Die Aufzählung erfolgt in der Reihenfolge der Anzahl der Nennungen. Ab Ziffer 5 wurden die Orte nur einmal genannt. Die maximale Anzahl der Nennungen war 3.

1. Gemeinschaftsschule Friedrichsort
2. Kieler Bucht
3. Fritz-Reuter-Str./Lönsstr.
4. Fritz-Reuter-Str./Ottomar-Enking-Str.
5. Fritz-Reuter-Str./Stromeyerallee
6. An der Schanze/Heckstr.
7. Anlegestelle Falckenstein
8. Anlegestelle Friedrichsort
9. Baggesenweg/Höhe Seniorenzentrum
10. Bereich zw. Brinkmanstr. Und Fehrsstr.
11. Bunker Gorch-Fock-Str.
12. Christianspries
13. Christianspries/Koloniestr.
14. Fördestraße/Ottomar-Enking-Str.
15. Friedhof Falckensteiner Str.
16. Friedhof Pries
17. Friedrichsorter Str./Lenschstr.
18. Fritz-Lau-Str./Brammerkamp
19. Fritz-Reuter-Str./Fontanestr.
20. Fritz-Reuter-Str./Gorch-Fock-Str.
21. Gemeinschaftsschule Friedrichsort, Weg
22. Gorch-Fock-Str.
23. Joachim-Mähl-Str.
24. Klaus-Groth-Str./Brammercamp
25. Koppelberg/Höhe Tennishalle
26. Lenschstr.
27. Otto-Ernst-Weg
28. Prieser Höhe/Stettiner Platz
29. Redinskamp, zw. Liliencronstr. Und Claudiusstr.
30. Redinskamp/Fritz-Reuter-Str.
31. Spielplatz östl. Gorch-Fock-Str.

Auf die textliche Frage nach gefährlichen und unangenehmen Orten im Stadtteil gab es 24 Antworten. Die meisten Orte wurden aufgrund des Themenfeldes „Verkehr“ benannt. Die gesamte Auswertung ist mit dem genauen Wortlaut im Anhang in Tabelle 11 auf Seite 16 (Anhang) dargestellt.

Tabelle 2: Fritz-Reuter-Schule – Gefährliche und unangenehme Orte

Verkehr	Menschen	Wald / Gebüsch	Dunkelheit, Einsamkeit	anderes	unbestimmt	gesamt
17	2	2	1	6	11	39
44%	5%	5%	3%	15%	28%	100%

4.1.3 Lieblingsorte

In Karte 3 sind die aus Sicht aller teilnehmenden Kinder beliebtesten Orte nach Anzahl der Nennungen grafisch dargestellt.

Durch die Kinder der Fritz-Reuter-Schule wurden folgende Orte als am beliebtesten bezeichnet. Die Aufzählung erfolgt in der Reihenfolge der Anzahl der Nennungen.

1. Gemeinschaftsschule Friedrichsort, Sporthalle
2. Gemeinschaftsschule Friedrichsort, Sportplatz
3. Fritz-Reuter-Schule
4. Friedrichsorter Str./Fritz-Reuter-Str.
5. Achterwurth, Spielplatz
6. An der Schanze/Brauner Berg
7. Möhnkestr./Poststr., Spielplatz
8. An der Schanze/Christianspries
9. Buschblick/Lönsstr.
10. Christianspries/Falklandstr.
11. Fritz-Reuter-Str./Redinscamp
12. Gebiet nördlich Grüffkamp
13. Gemeinschaftsschule Friedrichsort, Sportheim
14. Grüffkamp, Höhe Klaus-Groth-Str.
15. Hecktstr., Ende
16. Leuchtturmplatz
17. Strand, Höhe Leuchtturm Friedrichsort
18. Zum Dänischen Wohld/Fritz-Reuter-Str.

Zu den Lieblingsorten im Stadtteil gab es sehr viele unterschiedliche Nennungen, weswegen hier nur die Orte ab zwei Nennungen aufgelistet sind. Die meisten Lieblingsorte wurden von den Kindern damit begründet, dass man dort Sport treiben kann und mit seinen Freunden bzw. anderen Kindern spielen kann. Die gesamte Auswertung ist mit dem genauen Wortlaut im Anhang in Tabelle 12 auf Seite 19 dargestellt.

Tabelle 3: Fritz-Reuter-Schule – Lieblingsorte

zu Hause	Wohnungs-nähe	Spiel und Sport	Einkaufen/ Essen	Freunde	Familie	Natur, Garten, Tiere, Ruhe	anderes	unbestimmt	gesamt
28	1	70	5	20	7	14	21	47	213
13%	0%	33%	2%	9%	3%	7%	10%	22%	100%

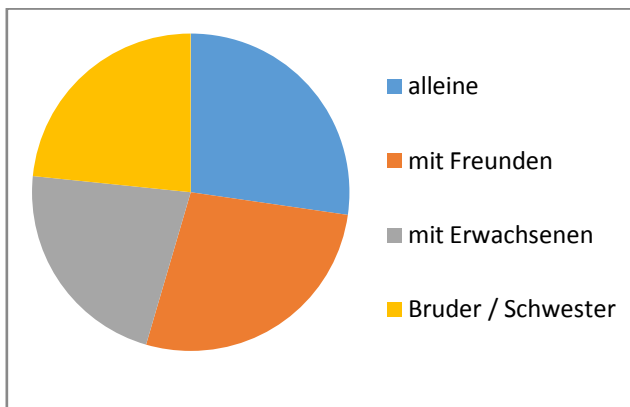
4.1.4 Verkehrsmittel und Begleitung

Mit 73% kommen die meisten Kinder in Begleitung zur Schule, davon 27% mit Freunden, 22% mit Erwachsenen und 23% mit Bruder oder Schwester. 27% der Kinder gehen alleine zur Schule.

Tabelle 4: Fritz-Reuter-Schule – Begleitung auf dem Schulweg

alleine	mit Freunden	mit Erwachsenen	Bruder / Schwester	gesamt
21	21	17	18	77
27%	27%	22%	23%	100%

Abbildung 2: Fritz-Reuter-Schule – Begleitung auf dem Schulweg



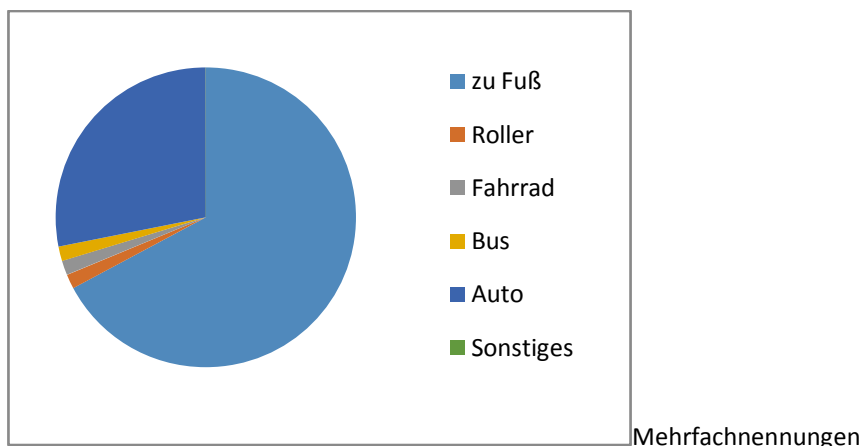
Mehrfachnennungen

Mit 67% werden die meisten Wege zur Schule zu Fuß zurückgelegt. Insgesamt werden 70% der Wege aus eigener Kraft bestritten (zu Fuß, Fahrrad, Roller). Bei 28% der Schulwege werden die Kinder mit dem Pkw zur Schule gefahren.

Tabelle 5: Fritz-Reuter-Schule – Verkehrsmittel auf dem Schulweg

zu Fuß	Roller	Fahrrad	Bus	Auto	Sonstiges	gesamt
43	1	1	1	18	0	64
67%	2%	2%	2%	28%	0%	100%
aus eigener Kraft:						70%

Abbildung 3: Fritz-Reuter-Schule – Verkehrsmittel auf dem Schulweg

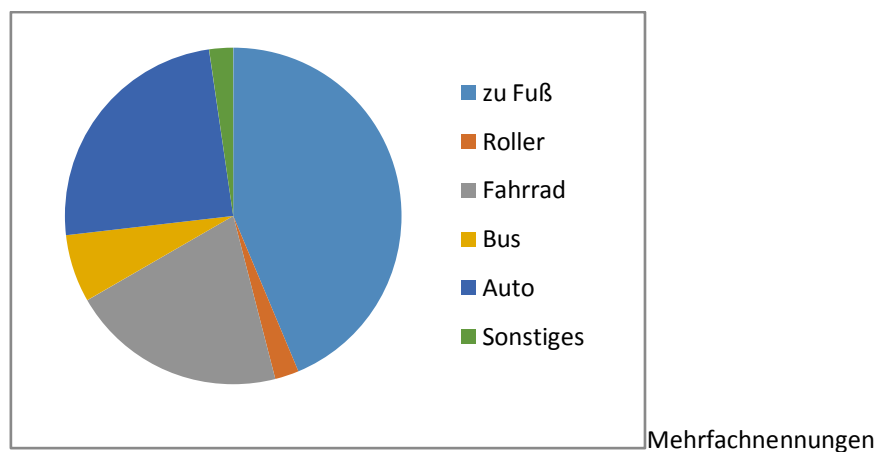


Bei den Freizeitwegen werden ebenfalls die meisten Wege zu Fuß zurückgelegt. Aus eigener Kraft werden 67% aller Freizeitwege getätigt. 25% der Wege werden als Mitfahrer im Pkw bestritten.

Tabelle 6: Fritz-Reuter-Schule - Verkehrsmittel bei Freizeitwegen

zu Fuß	Roller	Fahrrad	Bus	Auto	Sonstiges	gesamt
114	6	54	17	64	6	261
44%	2%	21%	7%	25%	2%	100%
aus eigener Kraft:						67%

Abbildung 4: Fritz-Reuter-Schule – Verkehrsmittel in der Freizeit



43% der Kinder gibt an, gerne zu Fuß zu gehen. 17% gibt an, nicht gerne zu Fuß zu gehen. 40% der Kinder machte keine Angabe.

Die Auflistung der Gründe finden Sie im Anhang, Tabelle 13.

Tabelle 7: Fritz-Reuter-Schule – Gehst du gerne zu Fuß?

ja	nein	keine Angabe	gesamt
27	11	25	63
43%	17%	40%	100%

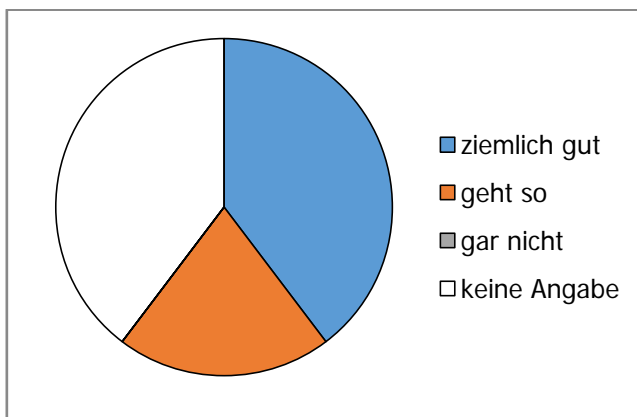
4.1.5 Was wir unbedingt noch von dir wissen wollen

Zusätzlich wurden die Kinder gefragt, wie gut sie sich ihrer Meinung nach in ihrem Stadtteil auskennen und was sie an ihrem Stadtteil besonders „toll“ finden.

Tabelle 8: Fritz-Reuter-Schule – Wie gut kennst du dich in deinem Stadtteil aus?

ziemlich gut	geht so	gar nicht	keine Angabe	gesamt
25	13	0	25	63
40%	21%	0%	40%	100%

Abbildung 5: Fritz-Reuter-Schule – Wie gut kennst du dich in deinem Stadtteil aus?



Als besonders „toll“ wurden von den Kindern die Spielplätze und die Nähe zu Freunden benannt. Insgesamt kommt bei den Kindern eine große Zufriedenheit mit ihrem Wohnort und den Angeboten zum Ausdruck.

Tabelle 9: Fritz-Reuter-Schule – Was ist an deinem Stadtteil besonders toll?

Was ist an deinem Stadtteil besonders toll?
Spielplätze
dass ich einen Spielplatz vor der Tür habe
unten gibt es viele Ampeln zum Aufpassen. Toll!
dass andere Kinder auch dort wohnen
dass ich über Rossmann wohne
die Sportplätze
der Spielplatz
dass es da so viele Läden gibt
Sky
Spielplatz
ich finde alles toll
der Falkensteiner Strand
dass meine Familie nah bei uns ist
der Strand
Spielplatz
der Spielplatz vor der Tür
der Sportplatz, der Strand, der Hochseilgarten, Minigolfplatz
der Park, der von mir nicht weit weg ist
Spielplatz und meine Nachbarn, und meine Freunde
alles
die Spielplätze
Kinder, Kinder, Kinder
der Spielplatz, der Strand, der Eisladen
die Boote, die vorbeifahren
Fußballplatz
der Sportplatz und der Strand
der Wald, weil wenn wir in den Garten gehen können wir gleich in den Wald
es ist sehr ruhig hier
dass ich immer schnell zu Freundinnen kann
dass ich nah an ganz vielen Sachen wohne
Sie [die Wohngegend] ist schön
Ezotik Fridrichsort
Spielplatz

5 Anhang

5.1 Karten

Karte 1: Schul- und Freizeitwege, Wegehäufigkeiten

Karte 2: Gefährliche Orte

Karte 3: Lieblingsorte

5.2 Auswertung Tabellen

5.2.1 Fritz-Reuter-Schule

Tabelle 10: Fritz-Reuter-Schule - Auswertung Schul- und Freizeitwege

Straße / Weg	Abschnitt von	Abschnitt bis	Anzahl Freizeitwege, einzeln	Anzahl Schulwege, einzeln	Schulwege, gewichtet mit Faktor 5	gesamt
Fritz-Reuter-Str.	Ottomar-Enking-Str.	Redinskamp	23	24	120	143
Fritz-Reuter-Str.	Lönsstr.	Ottomar-Enking-Str.	14	21	105	119
Fritz-Reuter-Str.	Fehrsstr.	Lönsstr.	12	20	100	112
Fritz-Reuter-Str.	Samlandweg	Fehrsstr.	12	17	85	97
Fritz-Reuter-Str.	Stromeyerallee	Samlandweg	14	12	60	74
Fritz-Reuter-Str.	Redinskamp	Zum Dänischen Wohld	24	10	50	74
Gorch-Fock-Str.	Waldemar-Bonsels-Str.	Reuterstr.	14	9	45	59
Weg	Stettiner Platz	Gorch-Fock-Str.	8	7	35	43
An der Schanze	Brauner Berg	Julius-Fürst-Weg	19	4	20	39
Redinskamp	Claudiusstr.	Ringelnatzstr.	8	6	30	38
Fritz-Reuter-Str.	Untere Str.	Stromeyerallee	7	6	30	37
Ottomar-Enking-Str.	Ringelnatzstr.	Fritz-Reuter-Str.	12	5	25	37
Zum Dänischen Wohld	Waldemar-Bonsels-Str.	Leuchtturmplatz/ Brauner Berg	12	5	25	37
Stromeyerallee	Weststr.	Fritz-Reuter-Str.	11	5	25	36
Zum Dänischen Wohld	Fritz-Reuter-Str.	Waldemar-Bonsels-	11	5	25	36

Straße / Weg	Abschnitt von	Abschnitt bis	Anzahl Freizeitwege, einzeln	Anzahl Schulwege, einzeln	Schulwege, gewichtet mit Faktor 5	gesamt
		Str.				
Stettiner Platz			5	6	30	35
An der Schanze	Julius-Fürst-Weg	Falckensteiner Str.	19	3	15	34
Redinskamp	Ringelnatzstr.	Fritz-Reuter-Str.	9	5	25	34
Ottomar-Enking-Str.	Karl-Müllenhoff-Weg	Ringelnatzstr.	12	4	20	32
Fritz-Reuter-Str.	Prieser Strand	Untere Str.	6	5	25	31
Koloniestr.	Dieselweg	Oldestr.	10	4	20	30
An der Schanze	Falckensteiner Str.	Christianspries	14	3	15	29
Ottomar-Enking-Str.	Brahmsweg	Claudiusstr.	11	3	15	26
Stromeyerallee	Buschblick	Weststr.	11	3	15	26
Dieselweg			10	3	15	25
Ottomar-Enking-Str.	Claudiusstr.	Karl-Müllenhoff-Weg	10	3	15	25
Feddersenweg			2	4	20	22
Fritz-Reuter-Str.	Zum Dänischen Wohld	Friedrichsorter Str.	6	3	15	21
Redinskamp	Liliencronstr.	Claudiusstr.	6	3	15	21
Zum Dänischen Wohld	Gudegastkoppel	Fritz-Reuter-Str.	11	2	10	21
Prieser Strand	Fritz-Reuter-Str.	Christianspries	5	3	15	20
Friedrichsorter Str.	Claudiusstr.	Zum Dänischen Wohld	4	3	15	19
Oldestr.	Julius-Fürst-Weg	Koloniestr.	4	3	15	19
Koloniestr.	Christianspries	Dieselweg	8	2	10	18
Ottomar-Enking-Str.	Fördestr.	Hermann-Boßdorf-Weg	8	2	10	18
Harald-Lindenau-Weg	Steenbarg	Gemeinschaftsschule Friedrichsort, Sportplatz/-halle	17		0	17
Zum Dänischen Wohld	Friedrichsorter Str.	Gudegastkoppel	12	1	5	17
Christianspries	Koloniestr.	An der Schanze	11	1	5	16
Claudiusstr.	Wilhelm-Wisser-Str.	Redinskamp	6	2	10	16
Steenbarg			16		0	16
Fehrsstr.			5	2	10	15
Friedrichorter Str.	Lenchstr.	Fritz-Reuter-Str.	5	2	10	15

Straße / Weg	Abschnitt von	Abschnitt bis	Anzahl Freizeitwege, einzeln	Anzahl Schulwege, einzeln	Schulwege, gewichtet mit Faktor 5	gesamt
Christianspries	Prieser Strand	Koloniestr.	4	2	10	14
Ottomar-Enking-Str.	Hermann-Boßdorf-Weg	Brahmsweg	9	1	5	14
Redinskamp	Gustav-Falke-Str.	Liliencronstr.	4	2	10	14
Klaus-Groth-Str.	Brammerkamp	Grüffkamp	8	1	5	13
Lenchstr.			8	1	5	13
Wilhelm-Wisser-Str.			3	2	10	13
Brahmsweg			2	2	10	12
Brammerkamp	Klaus-Groth-Str.	Lenchstr.	7	1	5	12
Julius-Fürst-Weg	Oldestr.	Feddersenweg	2	2	10	12
Friedrichsorter Str.	Liliencronstr.	Claudiusstr.	6	1	5	11
Ringelnatzstr.			1	2	10	11
Waldemar-Bonsels-Str.			1	2	10	11
An der Schanze	Hecktstr.	Brauner Berg	5	1	5	10
Klaus-Groth-Str.	Friedrichsorter Str.	Brammerkamp	5	1	5	10
Christianspries	An der Schanze	Möhrkestr.	3	1	5	8
Claudiusstr.	Redinskamp	Friedrichsorter Str.	3	1	5	8
Friedrichsorter Str.	Fritz-Reuter-Str.	Hecktstr.	3	1	5	8
Gudegastkoppel			3	1	5	8
Möhrkestr.	Christianspries	Hauptstr.	3	1	5	8
Wagnerring			3	1	5	8
Friedrichsorter Str.	Grüffkamp	Liliencronstr.	2	1	5	7
Karl-Müllenhof-Weg			2	1	5	7
Lönsstr.			2	1	5	7
Möhrkestr.	Hauptstr.	Poststr.	2	1	5	7
Querung der Bahnstrecke	Höhe Christianspries/ Prieser Strand		7		0	7
Uhlenhorster Weg	Uhlenhorster Weg 13	F.-K. Gotsch-Platz	2	1	5	7
Weg	Diekmissen	über Wiesen zur Stromeyerallee (siehe Karte)	2	1	5	7
Wilhelm-Raabe-Weg			2	1	5	7
Friedrichsorter Str.	Fiedelöhr	Grüffkamp	1	1	5	6
Friedrichlsruher Weg	Friedrichlsruher Weg 159	Hohenleuchte	1	1	5	6

Straße / Weg	Abschnitt von	Abschnitt bis	Anzahl Freizeitwege, einzeln	Anzahl Schulwege, einzeln	Schulwege, gewichtet mit Faktor 5	gesamt
Gustav-Falke-Str.	Redinskamp	Wilhelm-Raabe-Weg	1	1	5	6
Hecktstr.	Brammerkamp	Hecktstr., Ende	1	1	5	6
Hermann-Boßdorf-Weg			1	1	5	6
Hohenleuchte			1	1	5	6
Prieser Höhe			1	1	5	6
Prieser Strand	Stickenhörnmole	Fritz-Reuter-Str.	1	1	5	6
Schünemann-redder	F.-K. Gotsch-Platz	Fördestr.	1	1	5	6
Weg	An der Schanze	Poststr.	1	1	5	6
Weg	Skagerakufer	Koloniestr.	1	1	5	6
August-Hinrichs-Weg	Julius-Fürst-Weg	Höhe Prieser Str.		1	5	5
Friedrichorter Str.	Zum Dänischen Wohld	Lenzstr.	5		0	5
Hecktstr.	Friedrichorter Str.	Brammerkamp		1	5	5
Prieser Strand	Schusterkrug	Stickenhörnmole		1	5	5
Schusterkrug	Diekmissen	Prieser Strand		1	5	5
Weg	Feddersenweg	Koloniestr.		1	5	5
Weg	Prieser Strand	Weststr.		1	5	5
Buschblick	Stromeyerallee	Brinckmanstr.	4		0	4
Claudiusstr.	Ottomar-Enking-Str.	Wilhelm-Wisser-Str.	4		0	4
Grüffkamp	Weg zur Tennishalle	Klaus-Groth-Str.	4		0	4
Joachim-Mähl-Str.	Gustav-Falke-Str.	Wilhelm-Lobsien-Weg	4		0	4
Oldestr.	Koloniestr.	An der Schanze	4		0	4
Weg	Grüffkamp	Koppelberg, Höhe Tennishalle	4		0	4
Buschblick	Brinckmanstr.	Lönsstr.	3		0	3
Christianspries	W.-Siemens-Str.	Falckensteiner Str.	3		0	3
Falckensteiner Str.	An der Schanze	Friedhof	3		0	3
Julius-Fürst-Weg	Feddersenweg	An der Schanze	3		0	3
Weststr.			3		0	3
Buschblick	Lönsstr.	Brahmsweg	2		0	2
Falckensteiner Str.	Friedhof	Poststr.	2		0	2
Falklandstr.			2		0	2

Straße / Weg	Abschnitt von	Abschnitt bis	Anzahl Freizeitwege, einzeln	Anzahl Schulwege, einzeln	Schulwege, gewichtet mit Faktor 5	gesamt
Fritz-Stavenhagen-Weg			2		0	2
Gustav-Falke-Str.	Wilhelm-Raabe-Weg	Wilhelm-Busch-Str.	2		0	2
Timm-Kröger-Str.			2		0	2
W.-Siemens-Str.			2		0	2
Weg	Buschblick	über Beethovenweg zum Karl-Müllenhofweg	2		0	2
Wilhelm-Löbsien-Weg			2		0	2
Zum Badestrand			2		0	2
Achterwuth			1		0	1
Brammerkamp	Lenschstr.	Hecktstr.	1		0	1
Brüttweg			1		0	1
Christianspries	Möhrkestr.	W.-Siemens-Str.	1		0	1
Dorf	K.Gotsch-Platz	Schilkseer Str.	1		0	1
Falckensteiner Strand			1		0	1
Fiedelöhr			1		0	1
Fördestr.	Dorf	Höhe Dreikronen	1		0	1
Friedrichsruher Weg			1		0	1
Grüffkamp	Klaus-Groth-Str.	Zum Badestrand	1		0	1
Gustav-Falcke-Str.			1		0	1
Handelweg			1		0	1
Harald-Lindenau-Weg	Prieser Strand	Julius-Fürst-Weg	1		0	1
Harald-Lindenau-Weg	Sportheim	Dieselweg	1		0	1
Hasenberg			1		0	1
Hauptstr.	Möhrkestr.	W.Siemens-Str.	1		0	1
Koppelberg			1		0	1
Liliencronstr.	Gustav-Falke-Str.	Friedrichsorter Str.	1		0	1
Maschhagen			1		0	1
Mensingstr.			1		0	1
Otto-Ernst-Weg			1		0	1
Poststr.			1			1
Stickenhörnmole			1		0	1
Untere Str.			1		0	1
Weg	Dieselweg	Sportplatz	1		0	1
Weg	Julius-Fürst-Weg	Sporthalle	1		0	1

Straße / Weg	Abschnitt von	Abschnitt bis	Anzahl Freizeitwege, einzeln	Anzahl Schulwege, einzeln	Schulwege, gewichtet mit Faktor 5	gesamt
Weg	Oldestr.	Sportplatz	1		0	1
Weg	Gorch-Fock-Str.	Bolzplatz	1		0	1
Weg	Stromeyerallee, Höhe Weststr.	am Spielplatz vorbei, über Wiesen	1		0	1
Weg	Händelweg	Maschhagen	1		0	1
Wilhelm-Busch-Str.			1		0	1

Tabelle 11: Fritz-Reuter-Schule – Gefährliche Orte

Straße/Weg/Ort	Begründung	Verkehr	Menschen	Wald/Gebüsch	Dunkelheit, Einsamkeit	anderes	unbestimmt	gesamt
An der Schanze/ Hecktstr.	Es gibt keine Verkehrsschilder, Zebrastreifen und keine Ampel	x						
Christianspries	Der Bürgersteig bei der Straße Christianspries wird nach einer Zeit sehr eng. Dadurch kommen die Autos sehr nah ran und fahren keine 30 kmh	x						
Fördestraße/ Ottomar-Enking-Str.	Fördestraße, ich muss sie überqueren	x						
Friedrichsorter Str./Lenschstr.	An der Einmündung Lenschstraße und Friedrichsorter Straße. Da gibt es keine Ampel	x						
Fritz-Reuter-Str./ Redinskamp	der Ort heißt Übergang Gorch-Fock-Straße. Es gibt zu viele Autos und keine Ampeln	x						

Straße/Weg/Ort	Begründung	Verkehr	Menschen	Wald/Gebüsch	Dunkelheit, Einsamkeit	anderes	unbestimmt	gesamt
Fritz-Reuter-Str./ Redinskamp	Bei einer Kreuzung ist die große Hecke. Dort fahren sehr schnelle Autos	x						
Fritz-Reuter-Str./ Lönsstr.	keine Ampel nur Zebrastreifen	x						
Fritz-Reuter-Str./ Lönsstr.	direkt vor der Haustür ist eine gefährliche Kurve	x						
Fritz-Reuter-Str./ Ottomar-Enking-Str.	1 Ampel und viele Autos	x						
Fritz-Reuter-Str./ Ottomar-Enking-Str.	Die Kreuzung, weil da manche rasen.	x						
Fritz-Reuter-Str./ Stromeyerallee	ich mag es nicht, weil es ist bei der Kurve und zu wenige Ampels ? Traurich	x						
Joachim-Mähl-Str.	die rote Siedlung. Auf der rechten Seite stehen immer parkende Autos. Man sieht die fahrenden Autos nicht immer.	x						
Klaus-Groth-Str./ Brammerkamp		x						
Koppelberg/ Höhe Tennishalle	Bei dem Koppelberg, weil die Autos schnell fahren. Es gibt keine Ampel und auch keinen Zebrastreifen.	x						
Lenschstr.	weil die Autos schnell von oben kommen!	x						
Otto-Ernst-Weg	die rote Siedlung. Auf der rechten Seite stehen immer parkende Autos. Man sieht die fahrenden Autos nicht immer.	x						
Prieser Höhe/ Stettiner Platz	der Ort heißt Prieser Höhe. Ich mag ihn nicht, weil von einer Seite Autos kommen und weil da eine Hecke steht, wo Mülltonnen drinne sind. Es ist gefährlich, weil Autos jemanden übersehen können	x		x				

Straße/Weg/Ort	Begründung	Verkehr	Menschen	Wald/Gebüsch	Dunkelheit, Einsamkeit	anderes	unbestimmt	gesamt
Gemeinschaftsschule Friedrichsort, Weg	den Weg der IGF, weil da keine Lampen sind (der Park zur IGF)				x			
Anlegestelle Falckenstein							x	
Anlegestelle Friedrichsort							x	
Baggesenweg/ Höhe Seniorenzentrum							x	
Bereich zw. Brinkmanstr. Und Fehrsstr.							x	
Bunker Gorch-Fock-Str.	Man nennt ihn Bunka das ist gefährlich weil man könnte leicht runterfallen und abstürzen und ich war da schon mal drin					x		
Christianspries/Koloniestr.	In Meisfeldern anz weil da die Kelermanz sind		x					
Friedhof Falckensteiner Str.						x		
Friedhof Pries						x		
Fritz-Lau-Str./ Brammerkamp							x	
Fritz-Reuter-Str./ Stromeyerallee	Fontanestraße. Da ist eine Hecke, wo ich nicht rübergucken kann.			x				
Fritz-Reuter-Str./ Stromeyerallee							x	
Gemeinschaftsschule Friedrichsort	ich mag die IGF, Maisfelder und Dieselweg nicht, weil da Killerclowns sind					x		
Gemeinschaftsschule Friedrichsort	da sind die Killerclowns					x		
Gemeinschaftsschule Friedrichsort							x	
Gorch-Fock-Str.	Ja, weil auf dem Weg der Schule ein Bunker ist und es gruselig ist. Ich habe ein bißchen Angst vor dem Bunker.					x		
Kieler Bucht							x	

Straße/Weg/Ort	Begründung	Verkehr	Menschen	Wald/Gebüsch	Dunkelheit, Einsamkeit	anderes	unbestimmt	gesamt
Kieler Bucht							x	
Kieler Bucht							x	
Redinskamp, zw. Liliencronstr. Und Claudiusstr.	da ist immer so ein Man, der guckt mich immer an. Und bei den anderen Kindern guckt der Mann weg.		x					
Spielplatz östl. Gorch-Fock-Str.							x	
		17	2	2	1	6	11	39
		44%	5%	5%	3%	15%	28%	100%

Tabelle 12: Fritz-Reuter -Schule - Lieblings- und Freizeitorte

Ort / Straße / Weg	Begründung	zu Hause	Wohnungsnahe	Spiel und Sport	Einkaufen/ Essen	Freunde	Familie	Natur, Garten, Tiere, Ruhe	anderes	unbestimmt	gesamt
<ohne nähere Ortsangabe>	auf dem Spielplatz, weil mir langweilig war			x							
<ohne nähere Ortsangabe>	beim Reiten			x							
<ohne nähere Ortsangabe>	beim Showakro			x							
<ohne nähere Ortsangabe>	beim Sport			x							
<ohne nähere Ortsangabe>	einkaufen				x						
<ohne nähere Ortsangabe>	einkaufen				x						
<ohne nähere Ortsangabe>	Fußball			x							
<ohne nähere Ortsangabe>	Fußball			x							
<ohne nähere Ortsangabe>	Fußball			x							

Ort / Straße / Weg	Begründung	zu Hause	Wohnungsnähe	Spiel und Sport	Einkaufen/ Essen	Freunde	Familie	Natur, Garten, Tiere, Ruhe	anderes	unbestimmt	gesamt
<ohne nähere Ortsangabe>	Fußballtraining			x							
<ohne nähere Ortsangabe>	Fußballtraining			x							
<ohne nähere Ortsangabe>	Handball			x							
<ohne nähere Ortsangabe>	Handball			x							
<ohne nähere Ortsangabe>	Handball			x							
<ohne nähere Ortsangabe>	Handball			x							
<ohne nähere Ortsangabe>	im Lasertac								x		
<ohne nähere Ortsangabe>	Im Lasertag und ich war bei einem Spiel			x					x		
<ohne nähere Ortsangabe>	mit Amy in der Schwimmhalle			x		x					
<ohne nähere Ortsangabe>	Reiten			x							
<ohne nähere Ortsangabe>	Reiten			x							
<ohne nähere Ortsangabe>	Schwimmen			x							
<ohne nähere Ortsangabe>	Schwimmhalle			x							
<ohne nähere Ortsangabe>	spielen			x							
<ohne nähere Ortsangabe>	spielen, lesen			x					x		
<ohne nähere Ortsangabe>	Spielplatz			x							
<ohne nähere Ortsangabe>	Spielplatz			x							
<ohne nähere Ortsangabe>	Spielplatz mit Freunden			x		x					
<ohne nähere Ortsangabe>	Spielplätze			x							
<ohne nähere Ortsangabe>	Sport			x							
Achterwuth, Spielplatz				x							

Ort / Straße / Weg	Begründung	zu Hause	Wohnungsnähe	Spiel und Sport	Einkaufen/ Essen	Freunde	Familie	Natur, Garten, Tiere, Ruhe	anderes	unbestimmt	gesamt
Achterwuth, Spielplatz				x							
Achterwuth, Spielplatz				x							
An der Schanze/ Brauner Berg	Mein Lieblingsort ist die Eisdiele Neitsch				x						
An der Schanze	Sky				x						
An der Schanze/ Brauner Berg										x	
An der Schanze/ Brauner Berg										x	
An der Schanze/ Christianspries										x	
An der Schanze/ Christianspries										x	
An der Schanze/ Falckensteiner Str.										x	
Brammercamp										x	
Brauner Berg 2										x	
Brauner Berg, Mitte					x						
Buschblick/ Lönsstr.	Jugendtreff								x		
Buschblick/ Lönsstr.	Jugendtreff								x		
Christianspries/ Falklandstr.										x	
Christianspries/ Falklandstr.										x	
Dieselweg										x	
Dreikronen, westlich davon an der K 17										x	
Falckensteiner Str./ Höhe Friedhof										x	
Falckensteiner Strand								x			
Friedhof Pries										x	

Ort / Straße / Weg	Begründung	zu Hause	Wohnungsnähe	Spiel und Sport	Einkaufen/ Essen	Freunde	Familie	Natur, Garten, Tiere, Ruhe	anderes	unbestimmt	gesamt
Friedhof, Falckensteiner Str.	am Friedhof								x		
Friedrichsorter Str./ Fritz-Reuter-Str.	Ezotik								x		
Friedrichsorter Str./ Fritz-Reuter-Str.	Ezotik								x		
Friedrichsorter Str./ Fritz-Reuter-Str.	Ezotik								x		
Friedrichsorter Str./ Fritz-Reuter-Str.	Ezotik								x		
Friedrichsorter Str./ Lenschstr.										x	
Fritz-Lau-Str.										x	
Fritz-Reuter-Schule	Ich mag es, weil die Schule toll ist und in Friedrichsort viele nette Leute da rumlaufen.								x		
Fritz-Reuter-Schule	Im Hort, weil wir am Donnerstag Sport machen			x							
Fritz-Reuter-Schule	Schule								x		
Fritz-Reuter-Schule										x	
Fritz-Reuter-Schule									x	x	
Fritz-Reuter-Schule										x	
Fritz-Reuter-Schule										x	
Fritz-Reuter-Schule										x	
Fritz-Reuter-Str.	der Weg ist sehr ruhig							x			

Ort / Straße / Weg	Begründung	zu Hause	Wohnungsnähe	Spiel und Sport	Einkaufen/ Essen	Freunde	Familie	Natur, Garten, Tiere, Ruhe	anderes	unbestimmt	gesamt
Fritz-Reuter-Str. zw. Lönssstr. Und Ottomar-Enking-Str.	mir gefällt, wenn ich mit dem Fahrrad [fahre]								x		
Fritz-Reuter-Str., vor Schule	weil die meisten Freunde auch lang laufen					x					
Fritz-Reuter-Str./ Ottomar-Enking-Str.										x	
Fritz-Reuter-Str./ Redinskamp										x	
Fritz-Reuter-Str./ Stromeyerallee										x	
Fritz-Reuter-Str./Redinscamp										x	
Gebiet nördlich Gruffkamp										x	
Gebiet nördlich Gruffkamp										x	
Gemeinschaftschule Friedrichsort, Sporthalle				x							
Gemeinschaftschule Friedrichsort, Sportplatz	weil ich im Verein Fußball spiele			x							
Gemeinschaftsschule Friedrichsort										x	
Gemeinschaftsschule Friedrichsort, Sporthalle	bei der IGF Turnhalle habe ich Handball			x							
Gemeinschaftsschule Friedrichsort, Sporthalle	IGF, Trambolinspringen			x							
Gemeinschaftsschule Friedrichsort, Sporthalle	In der IGF-Turnhalle, weil ich gerne Sport mache			x							

Ort / Straße / Weg	Begründung	zu Hause	Wohnungsnahe	Spiel und Sport	Einkaufen/ Essen	Freunde	Familie	Natur, Garten, Tiere, Ruhe	anderes	unbestimmt	gesamt
Sportheim											
Gemeinschaftsschule Friedrichsort, Sportplatz	Fußball			x							
Gemeinschaftsschule Friedrichsort, Sportplatz	Fußball, weil ich mehr freunde hab			x		x					
Gemeinschaftsschule Friedrichsort, Sportplatz				x							
Gemeinschaftsschule Friedrichsort, Sportplatz				x							
Gemeinschaftsschule Friedrichsort, Sportplatz				x							
Gemeinschaftsschule Friedrichsort, Sportplatz				x							
Gemeinschaftsschule Friedrichsort, Sportplatz				x							
Gemeinschaftsschule Friedrichsort, Sportplatz				x							
Gemeinschaftsschule Friedrichsort, Sportplatz				x							
Gemeinschaftsschule Friedrichsort, Sportplatz				x							
Gemeinschaftsschule Friedrichsort, Sportplatz				x							
Gemeinschaftsschule Friedrichsort, Sportplatz				x							

Ort / Straße / Weg	Begründung	zu Hause	Wohnungsnähe	Spiel und Sport	Einkaufen/ Essen	Freunde	Familie	Natur, Garten, Tiere, Ruhe	anderes	unbestimmt	gesamt
Gemeinschaftsschule Friedrichsort, Sportplatz				x							
Grüffkamp, Höhe Klaus-Groth-Str.										x	
Grüffkamp, Höhe Klaus-Groth-Str.										x	
Hecktstr. 15										x	
Hecktstr., Ende										x	
Hecktstr., Ende										x	
Hecktstr./ Friedrichsorter Str.				x							
Heinrich-Rixen-Platz										x	
Hermann-Boßdorf-Weg/ Wilhelm-Wisser-Str.										x	
Joachim-Mähr-Str., Spielplatz				x							
Koloniestr., Bahnübergang										x	
Langenfelde (außerhalb)	Langenfelde ist mein Lieblingsweg, weil ich dort wohne							x			
Lenschstr., Zum Guten Hirten										x	
Lenschstr./ Brammercamp, Zum Guten Hirten										x	
Leuchtturmplatz										x	
Leuchtturmplatz										x	
Möhrkestr./ Poststr., Spielplatz				x							
Möhrkestr./ Poststr.,				x							

Ort / Straße / Weg	Begründung	zu Hause	Wohnungsnähe	Spiel und Sport	Einkaufen/ Essen	Freunde	Familie	Natur, Garten, Tiere, Ruhe	anderes	unbestimmt	gesamt
Spielplatz											
Möhrkestr./ Poststr., Spielplatz				x							
Otto-Ernst-Weg, Spielplatz				x							
Otto-Ernst-Weg, Wilhelm-Raabe-Weg, Spielplatz				x							
Redinscamp/ Gustav-Falke-Str.										x	
Samlandweg, östlich davon	Garten							x			
Schünemannred der	den Schönenmannweg, weil der Nebel im Tal so schön aussieht							x			
Schurskamp, nördlich davon										x	
Schwimmdock, vor Werft Christianspries										x	
Skagerakufer 5	Ich habe mittwochs in der Lernwerft Klavierunterricht, und das macht mir richtig Spaß, dort spiele ich gerne Klavier.								x		
Stettiner Platz	vor meinem Haus ist eine Bank und drumherum sind Bäume, die wenn Herbst ist hübsch aussehen.							x			
Stickenhörnmole										x	

Ort / Straße / Weg	Begründung	zu Hause	Wohnungsnähe	Spiel und Sport	Einkaufen/ Essen	Freunde	Familie	Natur, Garten, Tiere, Ruhe	anderes	unbestimmt	gesamt
Strand, Höhe Anlegestelle Falckenstein								x			
Strand, Höhe Leuchtturm Friedrichsort	Am Strand, weil man dort ganz viel machen kann zum Beispiel: Sandburgen bauen, Muscheln sammeln und Baden gehen			x				x			
Strand, Höhe Leuchtturm Friedrichsort								x			
Tennishalle, Koppelberg				x							
Weg zw. Stettiner Platz u. Gorch-Fock-Str.	weil es steil hoch geht			x							
Weststr., Bereich nördlich davon	auf der Wiese hinterm Haus. Weil die so schön groß ist und weil es da so viele Sachen zum Spielen gibt			x					x		
Wilhelm-Busch-Str.										x	
Wilhelm-Busch-Str./ Liliencronstr.										x	
Wilhelm-Löbsien-Weg, Spielplatz				x							
Zum Dänischen Wohld/ Fritz-Reuter-Str.	Zum Dänischen Wohld/Fritz-Reuter-Str.									x	
Zum Dänischen Wohld/ Fritz-Reuter-Str.	weil da Ampeln sind								x		
	bei Freund					x					

Ort / Straße / Weg	Begründung	zu Hause	Wohnungsnähe	Spiel und Sport	Einkaufen/ Essen	Freunde	Familie	Natur, Garten, Tiere, Ruhe	anderes	unbestimmt	gesamt
	bei Freund					x					
	bei Freund					x					
	bei Oma und Opa						x				
	bei Oma und Opa						x				
	bei Papa						x				
	bei Papa						x				
	bei Tim, weil er nah an mir ist und ich da Minocraft spielen kann			x		x					
	beim Freund					x					
	beim Freund					x					
	beim Freund					x					
	es ist sehr ruhig hier [Bereich Hauptstr.]							x			
	Freund					x					
	Freund					x					
	Freund					x					
	Freund					x					
	Freundin					x					
	Freundin					x					
	Freundin					x					
	Freundin					x					
	Garten							x			
	Ich finde alles eigentlich schön, wie die Natur die Schönheit, der Wind bläst, die Sonne strahlt hell.							x			
	ich habe mich im Auto aufgehalten								x		

Ort / Straße / Weg	Begründung	zu Hause	Wohnungsnähe	Spiel und Sport	Einkaufen/ Essen	Freunde	Familie	Natur, Garten, Tiere, Ruhe	anderes	unbestimmt	gesamt
	ich war im Hof mit meinem Freund	x				x					
	im Laden von meinem Vater und meiner Mutter								x		
	in der Stadt									x	
	Kino								x		
	Nachbarn		x								
	Oma						x				
	Oma						x				
	Oma						x				
	Park							x			
	spazieren gehen							x			
	zu Hause	x									
	zu Hause	x									
	zu Hause	x									
	zu Hause	x									
	zu Hause	x									
	zu Hause	x									
	zu Hause	x									
	zu Hause	x									
	zu Hause	x									
	zu Hause	x									
	zu Hause	x									
	zu Hause	x									
	zu Hause	x									
	zu Hause	x									
	zu Hause	x									
	zu Hause	x									
	zu Hause	x									
	zu Hause	x									
	zu Hause	x									
	zu Hause	x									
	zu Hause	x									

Ort / Straße / Weg	Begründung	zu Hause	Wohnungsnähe	Spiel und Sport	Einkaufen/ Essen	Freunde	Familie	Natur, Garten, Tiere, Ruhe	anderes	unbestimmt	gesamt
	zu Hause	x									
	zu Hause	x									
	zu Hause	x									
	zu Hause	x									
	zu Hause	x									
	zu Hause male ich	x							x		
	zu Hause, weil es da am schönsten ist	x									
		28	1	70	5	20	7	14	21	47	213
		13%	0%	33%	2%	9%	3%	7%	10%	22%	100%

Tabelle 13: Fritz-Reuter-Schule – Gehst du gern zu Fuß? – Begründungen

ja	nein	Begründung
x		weil es gut für die Füße ist
x		Man kann die Natur erleben. Es ist herrlich.
x		weil es gesund ist und es Spaß macht
x		weil das die Beine trainiert
x		weil ich frische Luft brauche
x	x	<keine Begründung>
x		weil man fit bleibt
x		weil man da auch Sport machen kann
x		weil das gesund ist
x		weil das macht schlank
x		weil ich meine Freundinnen treffe
x		weil ich Sport machen möchte
x		es ist gesünder als Auto fahren
x		weil man so Sport treibt
x		weil ich mir viel anschauen kann
x		weil man sich mehr bewegt
x		weil es mir viel Spaß macht und weil mir beim Laufen nicht langweilig wird
x		frische Luft
x		weiß ich nicht

ja	nein	Begründung
x		<keine Begründung>
x		weil ich sehr schnell zu allen Sachen, die ich erreichen möchte, auch sehr schnell hinkomme
x		weil es gesund ist
x		weil es Sport ist
x		weil es gut tut
x		es ist toll, weil man auch mal Freunde trifft
x		weil ich mich immer unterhalten kann oder gemütlich gehen kann
x		weil mir frische Luft gut tut. Aber ich fahre auch gern Fahrrad.
	x	jetzt wegen Killerclowns
	x	wenn ich lange laufen muss
	x	anstrengend
	x	weil es anstrengend ist
	x	weil ich lieber Roller fahre. Das ist nicht so anstrengend.
	x	das tut an den Füßen weh
	x	weil mir immer die Füße wehtun
	x	ich fahre lieber Fahrrad/B.M.X.-Rad
	x	ich fahr lieber mit meinem Fahrrad
27	10	

5.3 Gefährliche Orte und Lieblingsorte, Anzahl Nennungen

Tabelle 14: Gefährliche Orte, Anzahl Nennungen

gefährliche Orte	Nennungen
Gemeinschaftsschule Friedrichsort	3
Kieler Bucht	3
Fritz-Reuter-Str./Lönsstr.	2
Fritz-Reuter-Str./Ottomar-Enking-Str.	2
Fritz-Reuter-Str./Stromeyerallee	2
An der Schanze/Hecktstr.	1
Anlegestelle Falckenstein	1
Anlegestelle Friedrichsort	1
Baggesenweg/Höhe Seniorenzentrum	1
Bereich zw. Brinkmanstr. Und Fehrsstr.	1
Bunker Gorch-Fock-Str.	1
Christianspries	1
Christianspries/Koloniestr.	1
Fördestraße/Ottomar-Enking-Str.	1
Friedhof Falckensteiner Str.	1
Friedhof Pries	1
Friedrichsorter Str./Lenschstr.	1
Fritz-Lau-Str./Brammerkamp	1
Fritz-Reuter-Str./Fontanestr.	1
Fritz-Reuter-Str./Gorch-Fock-Str.	1
Gemeinschaftsschule Friedrichsort, Weg	1
Gorch-Fock-Str.	1
Joachim-Mähl-Str.	1
Klaus-Groth-Str./Brammercamp	1
Koppelberg/Höhe Tennishalle	1
Lenschstr.	1
Otto-Ernst-Weg	1
Prieser Höhe/Stettiner Platz	1
Redinskamp, zw. Liliencronstr. Und Claudiusstr.	1
Redinskamp/Fritz-Reuter-Str.	1
Spielplatz östl. Gorch-Fock-Str.	1

Tabelle 15: Lieblingsorte, Anzahl Nennungen

beliebte Orte	Nennungen
Gemeinschaftsschule Friedrichsort, Sporthalle	13
Gemeinschaftsschule Friedrichsort, Sportplatz	12
Fritz-Reuter-Schule	8
Friedrichsorter Str./ Fritz-Reuter-Str.	4
Achterwurth, Spielplatz	3
An der Schanze/Brauner Berg	3
Möhnkestr./ Poststr., Spielplatz	3
An der Schanze/ Christianspries	2
Buschblick/Lönsstr.	2
Christianspries/ Falklandstr.	2
Fritz-Reuter-Str./ Redinscamp	2
Gebiet nördlich Grüffkamp	2
Gemeinschaftsschule Friedrichsort, Sportheim	2
Grüffkamp, Höhe Klaus-Groth-Str.	2
Hecktstr., Ende	2
Leuchtturmplatz	2
Strand, Höhe Leuchtturm Friedrichsort	2
Zum Dänischen Wohld/ Fritz-Reuter-Str.	2
An der Schanze	1
An der Schanze/Christianspries	1
An der Schanze/Falckensteiner Str.	1
Brammerkamp	1
Brauner Berg 2	1
Brauner Berg, Mitte	1
Dieselweg	1
Dreikronen, westlich davon an der K 17	1
Falckensteiner Str./Höhe Friedhof	1
Falckensteiner Strand	1
Friedhof Pries	1
Friedhof, Falckensteiner Str.	1
Friedrichsorter Str./Lenschstr.	1
Fritz-Lau-Str.	1
Fritz-Reuter-Str.	1
Fritz-Reuter-Str. zw. Lönsstr. Und Ottomar-Enking-Str.	1
Fritz-Reuter-Str., vor Schule	1
Fritz-Reuter-Str./Ottomar-Enking-Str.	1
Fritz-Reuter-Str./Stromeyerallee	1

beliebte Orte	Nennungen
Gemeinschaftsschule Friedrichsort	1
Heckstr. 15	1
Heckstr./Friedrichsorter Str.	1
Heinrich-Rixen-Platz	1
Hermann-Boßdorf-Weg/Wilhelm-Wisser-Str.	1
Joachim-Mähr-Str., Spielplatz	1
Koloniestr., Bahnübergang	1
Langenfelde (außerhalb)	1
Lenschstr., Zum Guten Hirten	1
Lenschstr./Brammercamp, Zum Guten Hirten	1
Otto-Ernst-Weg, Spielplatz	1
Otto-Ernst-Weg, Wilhelm-Raabe-Weg, Spielplatz	1
Redinscamp/Gustav-Falke-Str.	1
Samlandweg, östlich davon	1
Schünemannredder	1
Schurskamp, nördlich davon	1
Schwimmdock, vor Werft Christianspries	1
Skagerakufer 5	1
Stettiner Platz	1
Stickenhörnmole	1
Strand, Höhe Anlegestelle Falckenstein	1
Tennishalle, Koppelberg	1
Weg zw. Stettiner Platz u. Gorch-Fock-Str.	1
Weststr., Bereich nördlich davon	1
Wilhelm-Busch-Str.	1
Wilhelm-Busch-Str./Liliencronstr.	1
Wilhelm-Löbsien-Weg, Spielplatz	1

Abbildungsverzeichnis:

Abbildung 1: Lage der Schulen	1
Abbildung 2: Fritz-Reuter-Schule – Begleitung auf dem Schulweg	7
Abbildung 3: Fritz-Reuter-Schule – Verkehrsmittel auf dem Schulweg	8
Abbildung 4: Fritz-Reuter-Schule – Verkehrsmittel in der Freizeit	8
Abbildung 5: Fritz-Reuter-Schule – Wie gut kennst du dich in deinem Stadtteil aus?	9

Tabellenverzeichnis:

Tabelle 1: Teilnehmende Schulen und Anzahl der eingereichten Wegetagebücher	2
Tabelle 2: Fritz-Reuter-Schule – Gefährliche und unangenehme Orte	5
Tabelle 3: Fritz-Reuter-Schule – Lieblingsorte.....	6
Tabelle 4: Fritz-Reuter-Schule – Begleitung auf dem Schulweg	7
Tabelle 5: Fritz-Reuter-Schule – Verkehrsmittel auf dem Schulweg	7
Tabelle 6: Fritz-Reuter-Schule - Verkehrsmittel bei Freizeitwegen	8
Tabelle 7: Fritz-Reuter-Schule – Gehst du gerne zu Fuß?	9
Tabelle 8: Fritz-Reuter-Schule – Wie gut kennst du dich in deinem Stadtteil aus?	9
Tabelle 9: Fritz-Reuter-Schule – Was ist an deinem Stadtteil besonders toll?	10
Tabelle 10: Fritz-Reuter-Schule - Auswertung Schul- und Freizeitwege	11
Tabelle 11: Fritz-Reuter-Schule – Gefährliche Orte	16
Tabelle 12: Fritz-Reuter -Schule - Lieblings- und Freizeitorte.....	19
Tabelle 13: Fritz-Reuter-Schule – Gehst du gern zu Fuß? – Begründungen.....	31
Tabelle 14: Gefährliche Orte, Anzahl Nennungen	33
Tabelle 15: Lieblingsorte, Anzahl Nennungen	34



Landeshauptstadt Kiel: Fußwegeachsen- und Kinderwegekonzept Kiel (Kinderbeteiligung 2016)

GEKaPLAN
STADT- UND REGIONALPLANUNG



Stadt- und Regionalplanung

Liebensteiner Straße 36 | 28205 Bremen

fon: 0421- 44 64 57 | mail: info@gekapan.net

web: www.gekapan.net