

Landeshauptstadt Kiel

Fußwegeachsen- und Kinderwegekonzept Kiel

Kinderbeteiligung 2016

- Grundschule Holtenau -

Schlussbericht

Auftraggeber:

Landeshauptstadt Kiel

Tiefbauamt, Abt. Verkehr

Fleethörn 9-17, Rathaus

24103 Kiel

Auftragnehmer:

GEKaPLAN, Stadt- und Regionalplanung

Liebensteiner Straße 36

28205 Bremen

fon: 0421 – 44 64 57

mail: info@gekaplan.net

web: www.gekaplan.net

Bearbeitung:

Angelika Schlansky

Jie Zhang

Bremen, den 15.3.2017

Inhaltsverzeichnis

1	Vorbemerkung	1
2	Untersuchungsgebiet / teilnehmende Schulen	1
3	Kinderbefragung	2
3.1	Methodik	2
3.2	Teilnehmende Schulen / Klassen.....	2
3.3	Auswertung	3
4	Ergebnisse	4
4.1	Grundschule Holtenau	4
4.1.1	Wegehäufigkeiten	4
4.1.2	Gefährliche und unangenehme Orte	4
4.1.3	Lieblingsorte	5
4.1.4	Verkehrsmittel und Begleitung.....	6
4.1.5	Was wir unbedingt noch von dir wissen wollen.....	8
5	Anhang	10
5.1	Karten	10
5.2	Auswertung Tabellen	11
5.2.1	Grundschule Holtenau	11
5.3	Gefährliche Orte und Lieblingsorte, Auflistung	21

1 Vorbemerkung

Im Herbst 2016 wurde im Rahmen der Kinderbeteiligung eine Befragung von Viertklässlern in drei Grundschulen in den Ortsbeiratsbezirken Friedrichort, Holtenau und Suchsdorf durchgeführt.

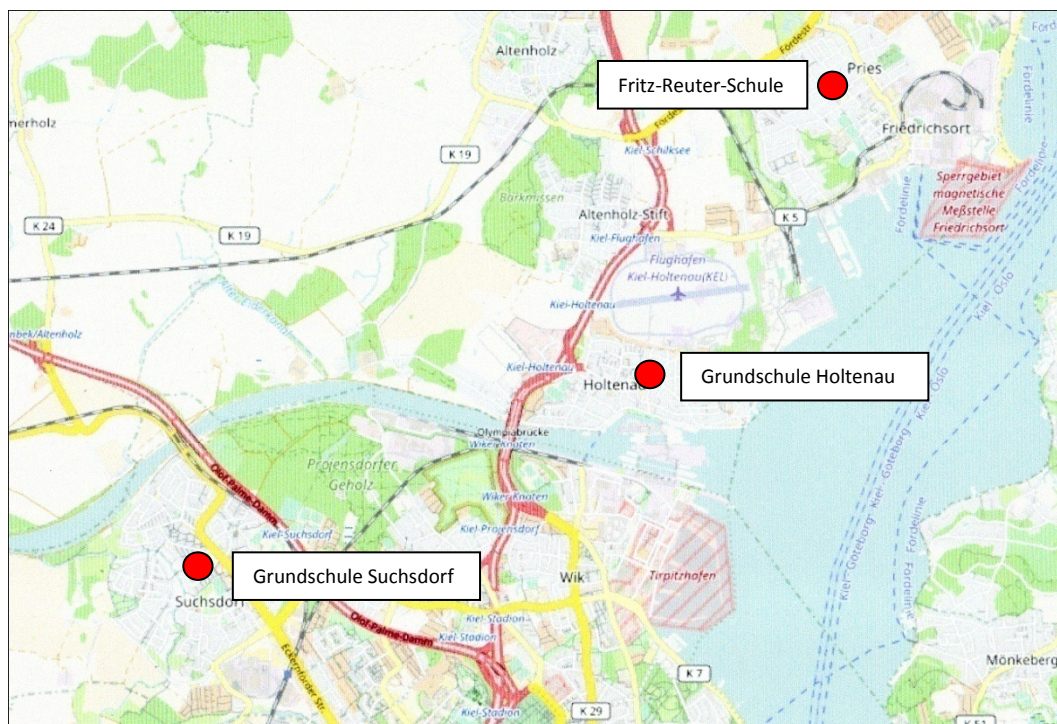
Das Untersuchungsdesign wurde bereits in den Jahren 2011 / 2012 in der Planung des Fußwegeachsen- und Kinderwegekonzeptes entwickelt und wird seitdem fortgeschrieben.

In diesem Bericht werden die Ergebnisse der Befragungen aus den Kinderwegetagebüchern 2016 der Grundschule Holtenau vorgestellt und die Auswertung detailliert dokumentiert.

2 Untersuchungsgebiet / teilnehmende Schulen

Die Ortsbeiratsbezirke bzw. die teilnehmenden Schulen liegen am Nordwestrand der Stadt Kiel. Die Lage der Schulen ist in Abbildung 1 dargestellt.

Abbildung 1: Lage der Schulen



Quelle: OpenStreetMap

3 Kinderbefragung

3.1 Methodik

Um die Wege herauszufinden, die Kinder auf dem Weg zur Schule oder in ihrer Freizeit nutzen, wurde im Jahr 2011 im Rahmen der Kinderbeteiligung ein Wegetagebuch für Kinder entwickelt.

Neben den Wegehäufigkeiten einer gesamten Woche werden die Kinder dort auch nach Orten gefragt, die aus ihrer Sicht besonders gefährlich oder beliebt sind. Auch sollten die Kinder angeben, mit wem und mit welchen Verkehrsmitteln sie unterwegs sind.

Die Kinderwegetagebücher enthalten Fragebögen zu den Schul- und Freizeitwegen und entsprechende Karten dazu, auf denen die besonderen Orte mittels Klebepunkten und die zurückgelegten Wege mittels verschiedener Farben markiert werden können.

3.2 Teilnehmende Schulen / Klassen

Die Kinderwegetagebücher 2016 wurden von neun 4.Klassen aus drei Schulen ausgefüllt.

Insgesamt wurden 183 Kinderwegetagebücher zur Auswertung eingereicht. Die Verteilung auf die teilnehmenden Schulen ist in Tabelle 1 dargestellt.

Tabelle 1: Teilnehmende Schulen und Anzahl der eingereichten Wegetagebücher

Schule	Anzahl Schüler (Anzahl Klassen)	Teilnehmende Klassen	Anzahl eingereichter Wegetagebücher
Fritz-Reuter-Schule	310 (14 Klassen)	3 x 4. Klasse	63
Grundschule Holtenau	139 (8 Klassen)	1 x 4. Klasse	17
Grundschule Suchsdorf	466 (20 Klassen)	5 x 4. Klasse	103
gesamt			183

Datenquelle: Statistisches Amt für Hamburg und Schleswig-Holstein [Zugriff: 17.2.2017]

3.3 Auswertung

Allgemeines

Die Kinderwegetagebücher wurden nach den teilnehmenden Schulen ausgewertet. Die Auswertung wurde anonymisiert und zusammengefasst erstellt. Ein Rückschluss auf einzelne Kinder ist nicht möglich.

Für die Darstellung der Ergebnisse wurden einzelne Rechtschreibfehler und Grammatikfehler teilweise korrigiert, unverständliche Worte wurden übernommen wie geschrieben.

Auswertung der Wegehäufigkeiten

Die zurückgelegten Wege der teilnehmenden Kinder wurden entsprechend den eingereichten Zeichnungen in den Karten der Wegetagebücher aufgenommen und abschnittsweise übertragen. Die Schulwege wurden für die Ermittlung der Wegehäufigkeiten fünffach gewertet.

Auswertung Lieblingsorte / gefährliche und unangenehme Orte

Die Benennung der Lieblingsorte bzw. der gefährlichen und unangenehmen Orte wurden von den Kindern teilweise in der Karte mit Klebepunkten markiert und teils nur im Text benannt. Eine Begründung für die Wahl der besonderen Orte wurde dazu häufig nicht geliefert.

In der Auswertung wurden sowohl die textlich genannten Orte (soweit eindeutig zu verorten) als auch die Klebepunkte aus den Karten übernommen.

Verkehrsmittelwahl auf den Schul- und Freizeitwegen

Bei der Auswertung der Verkehrsmittelwahl wurde zwischen den vorgegebenen Wahlmöglichkeiten (zu Fuß, mit dem Fahrrad, mit dem Bus, Mitfahrt im Auto) und sonstigen Verkehrsmitteln unterschieden. Sonstige Verkehrsmittel wurden konkret benannt, wenn eine Differenzierung sinnvoll war.

In einer zusätzlichen Spalte wurden alle Wege zusammengefasst, welche die Kinder aus eigener Kraft zurückgelegt haben (z.B. zu Fuß, mit dem Fahrrad).

Mehrfachnennungen waren möglich, wenn die Kinder z.B. manchmal zu Fuß zur Schule gehen und manchmal das Fahrrad nehmen oder mal alleine oder mal mit Freunden unterwegs sind.

Grundlage der Berechnungen und Wertungen war jeweils die absolute Zahl der Nennungen.

4 Ergebnisse

Nachfolgend sind die Ergebnisse der Befragung an der Grundschule Holtenau dargestellt.

Im Anhang befindet sich die Karte mit den dargestellten Wegehäufigkeiten der Grundschule Holtenau, den gefährlichen bzw. unangenehmen Orten und den Lieblingsorten. Ebenso sind die textlichen Antworten als Tabellen beigefügt.

4.1 Grundschule Holtenau

Von der Grundschule Holtenau hat eine 4. Klasse teilgenommen. Es wurden 17 Kinderwegetagebücher eingereicht.

4.1.1 Wegehäufigkeiten

Die Häufigkeiten der Wegenutzungen der Schüler sind in Karte 1 dargestellt. Wege, die mit dem Bus oder als Mitfahrer im Pkw zurückgelegt wurden, sind in der Auswertung nicht berücksichtigt worden.

Aufgrund der Bündelung der Schulwege werden die Bereiche im direkten Umfeld der Schule insgesamt am häufigsten genutzt. Dazu gehören insbesondere der Richthofenweg zwischen Apenrader Straße und Hünefeld, die nördliche Hälfte der Kastanienallee, die Köhlstraße samt Verbindungsweg zur Grundschule Holtenau und die südliche Verlängerung über Wittenbrook bis zur Jaegerallee.

Neben den genannten Wegen wird durch die dezentralen Wegenutzungen der Kinder ihr Aktionsradius sichtbar. Der Bewegungsraum reicht im Westen bis zur Oskar-Kusch-Straße und wird ansonsten durch den Nordostseekanal, die Förde und den Flughafen Kiel-Holtenau begrenzt.

Die gesamte Auswertung der Wegehäufigkeiten mit Unterscheidung nach Schul- und Freizeitwegen befindet sich in Tabelle 10 im Anhang.

4.1.2 Gefährliche und unangenehme Orte

In Karte 2 sind die aus Sicht aller teilnehmenden Kinder gefährlichen und unangenehmen Orte nach Anzahl der Nennungen grafisch dargestellt.

Durch die Kinder der Grundschule Holtenau wurden folgende Orte als gefährlich oder unangenehm bezeichnet. Die Aufzählung erfolgt in der Reihenfolge der Anzahl der

Nennungen. Ab Ziffer 5 wurden die Orte nur einmal genannt. Die maximale Anzahl der Nennungen war 3.

1. Richthofenstr., Höhe Sky
2. Lilienthalstr./ Nehringweg
3. Richthofenstr./ Eckener Weg
4. Richthofenstr./ Gravensteiner Str.
5. Lütjohannstr.
6. Friedhof Holtenau
7. Immelmannstr./ Hirthstr.
8. Kanalstr./ Apenrader Str.
9. Köhlstr.
10. Richthofenstr./ Richterstr.
11. Richthofenstr., zw. Schw.-Therese-Str. und Kastanienallee
12. Schw.-Therese-Str./Königstr.

Auf die textliche Frage nach gefährlichen und unangenehmen Orten im Stadtteil gab es 15 Antworten. Die meisten Orte wurden aufgrund des Themenfeldes „Verkehr“ benannt. Die gesamte Auswertung ist mit dem genauen Wortlaut im Anhang in Tabelle 11 auf Seite 14 dargestellt.

Tabelle 2: Grundschule Holtenau– Gefährliche und unangenehme Orte

Verkehr	Menschen	Wald / Gebüsch	Dunkelheit, Einsamkeit	anderes	unbestimmt	gesamt
12	1	1	1	2	2	19
63%	5%	5%	5%	11%	11%	100%

4.1.3 Lieblingsorte

In Karte 3 sind die aus Sicht aller teilnehmenden Kinder beliebtesten Orte nach Anzahl der Nennungen grafisch dargestellt.

Durch die Kinder der Grundschule Holtenau wurden folgende Orte als am beliebtesten bezeichnet. Die Aufzählung erfolgt in der Reihenfolge der Anzahl der Nennungen.

1. Grundschule Holtenau
2. Grimmstr., Ende
3. Sporthalle Grundschule Holtenau
4. Sportplatz Nixenweg
5. Tiessenkai
6. Kastanienallee, Höhe Wullestr.
7. Kastanienallee, Südende
8. Köhlstr.

9. Nehringweg, Ende
10. Richthofenstr., vor Schule
11. Waffenschmiede

Am häufigsten wurden die Lieblingsorte im Plan markiert, an denen man Sport treiben und spielen kann. Die meisten Bemerkungen bezogen sich auf Spiel und Sport, gefolgt von dem Aufenthalt zu Hause.

Die gesamte Auswertung ist mit dem genauen Wortlaut im Anhang in Tabelle 12 auf Seite 16 dargestellt.

Tabelle 3: Grundschule Holtenau – Lieblingsorte

zu Hause	Wohnungs- nähe	Spiel und Sport	Einkaufen/ Essen	Freunde	Familie	Natur, Garten, Tiere, Ruhe	anderes	unbestimmt	gesamt
13	0	17	3	2	4	6	8	6	59
22%	0%	29%	5%	3%	7%	10%	14%	10%	100%

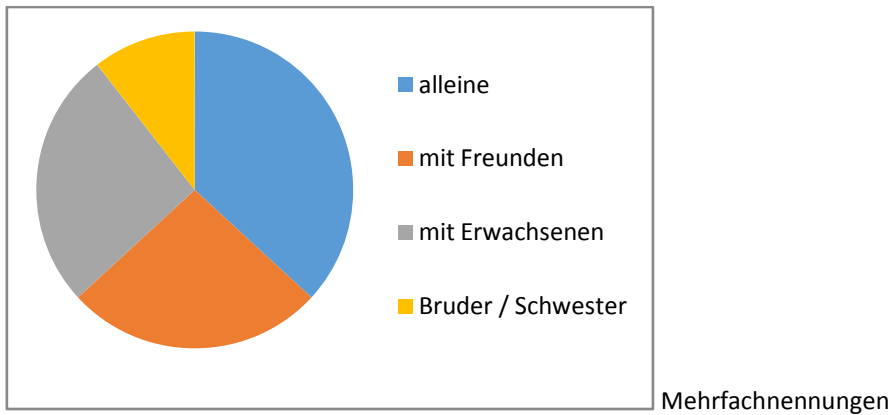
4.1.4 Verkehrsmittel und Begleitung

Mit 67% kommen die meisten Kinder in Begleitung zur Schule, davon 26% mit Freunden, 26% mit Erwachsenen und 11% mit Bruder oder Schwester. 37% gehen alleine zur Schule.

Tabelle 4: Grundschule Holtenau – Begleitung auf dem Schulweg

alleine	mit Freunden	mit Erwachsenen	Bruder / Schwester	gesamt
7	5	5	2	19
37%	26%	26%	11%	100%

Abbildung 2: Grundschule Holtenau – Begleitung auf dem Schulweg

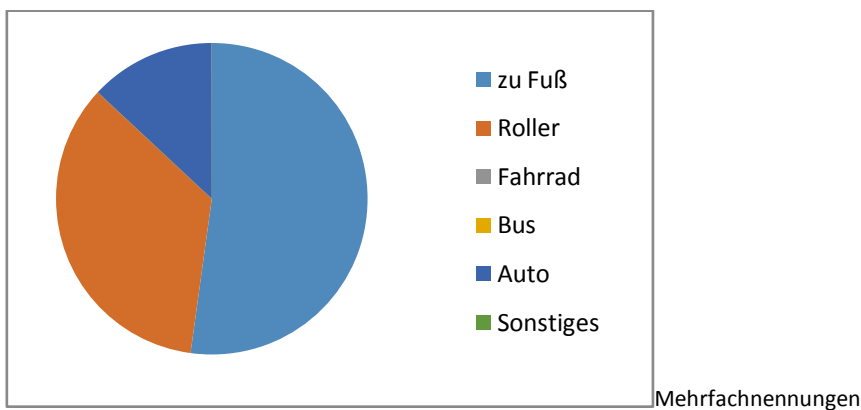


Mit 52% kommen die meisten Kinder zu Fuß zur Schule, 35% kommen mit dem Roller, keines mit dem Fahrrad. Die Schulwege werden damit zu 87% aus eigener Kraft bestritten. 13% der Kinder werden mit dem Auto zur Schule gebracht.

Tabelle 5: Grundschule Holtenau – Verkehrsmittel auf dem Schulweg

zu Fuß	Roller	Fahrrad	Bus	Auto	Sonstiges	gesamt
12	8	0	0	3	0	23
52%	35%	0%	0%	13%	0%	100%
aus eigener Kraft:						87%

Abbildung 3: Grundschule Holtenau – Verkehrsmittel auf dem Schulweg

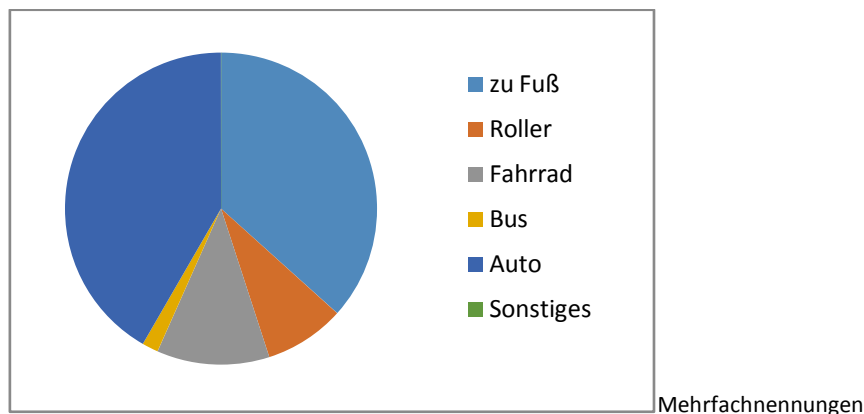


Auf 42% der Freizeitwege werden die Kinder mit dem Pkw gefahren. Zu Fuß werden nur 37% der Wege zurückgelegt, mit dem Fahrrad 12%. Aus eigener Kraft werden insgesamt 57% der Freizeitwege bewältigt.

Tabelle 6: Grundschule Holtenau - Verkehrsmittel bei Freizeitwegen

zu Fuß	Roller	Fahrrad	Bus	Auto	Sonstiges	gesamt
22	5	7	1	25	0	60
37%	8%	12%	2%	42%	0%	100%
aus eigener Kraft:						57%

Abbildung 4: Grundschule Holtenau – Verkehrsmittel in der Freizeit



Mit 65 % geben die Kinder an, gerne zu Fuß zu gehen. 24% geben an, nicht gerne zu Fuß zu gehen. 12% der Kinder machten keine Angabe.

Die Auflistung der Gründe finden Sie im Anhang, Tabelle 13.

Tabelle 7: Grundschule Holtenau – Gehst du gerne zu Fuß?

ja	nein	keine Angabe	gesamt
11	4	2	17
65%	24%	12%	100%

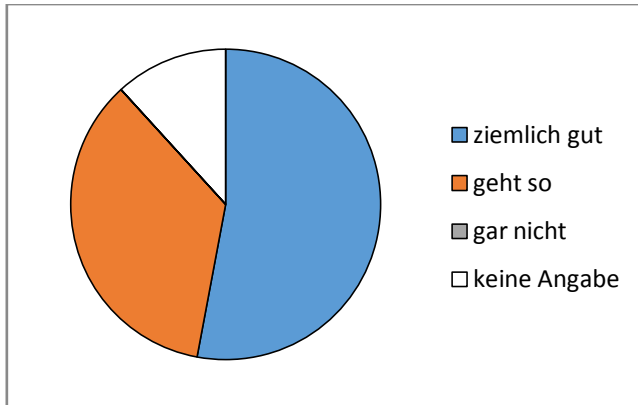
4.1.5 Was wir unbedingt noch von dir wissen wollen

Zusätzlich wurden die Kinder befragt, wie gut sie sich ihrer Meinung nach in ihrem Stadtteil auskennen und was sie an ihrem Stadtteil besonders „toll“ finden.

Tabelle 8: Grundschule Holtenau – Wie gut kennst du dich in deinem Stadtteil aus?

ziemlich gut	geht so	gar nicht	keine Angabe	gesamt
9	6	0	2	17
53%	35%	0%	12%	100%

Abbildung 5: Grundschule Holtenau – Wie gut kennst du dich in deinem Stadtteil aus?



Da nur 17 Kinder das Wegetagebuch ausgefüllt haben, konnte keine generelle Aussage darüber getroffen werden, was die Kinder an ihrem Stadtteil besonders „toll“ finden. Insgesamt kommt jedoch eine große Zufriedenheit der Kinder mit ihrem Stadtteil zum Ausdruck.

Tabelle 9: Grundschule Holtenau – Was ist an deinem Stadtteil besonders toll?

Was ist an deinem Stadtteil besonders toll?
dass man gut über die Straße gehen kann, weil so wenig Autos fahren
dass in meiner Straße 6 Kinder wohnen
der Sportplatz
mein Haus
dass der Kindergarten und die Schule ganz nah dran sind
nichts
weil es ein ruhiger Ort ist und weil meine Freunde hier sind
meine Straße
die Nähe zum Kanal
dass Greta in meiner Straße wohnt
ich wohne direkt am Wasser das ist toll
der Schrebergarten
dass meine Freunde in der Nähe wohnen
der Tiessenkai mit den Schiffen, die Kirche

5 Anhang

5.1 Karten

Karte 1: Schul- und Freizeitwege, Wegehäufigkeiten

Karte 2: Gefährliche Orte

Karte 3: Lieblingsorte

5.2 Auswertung Tabellen

5.2.1 Grundschule Holtenau

Tabelle 10: Grundschule Holtenau - Auswertung Schul- und Freizeitwege

Straße / Weg	Abschnitt von	Abschnitt bis	Anzahl Freizeitwege, einzeln	Anzahl Schulwege, einzeln	Schulwege, gewichtet mit Faktor 5	Gesamt
Weg	Westenhofstr., Ende	Grundschule Holtenau	10	8	40	50
Richthofenstr.	Schw.-Theresestr.	Kastanienallee	12	6	30	42
Richthofenstr.	Apenrader Str.	Schw.-Theresestr.	12	5	25	37
Weg	Nehringweg	Westenhofstr., Ende	10	4	20	30
Richthofenstr.	Köhlstr.	Lilienthalstr.	6	4	20	26
Richthofenstr.	Kastanienallee	Hünefeldstr.	5	4	20	25
Weg	Groenhoffweg	Westenhofstr., Ende		5	25	25
Kastanienallee	Richthofenstr.	Wittestr.	6	3	15	21
Kastanienallee	Wittestr.	Hayßenstr.	6	3	15	21
Köhlstr.			1	4	20	21
Weg	Mählsweg/ Wittenbrook	Köhlstr.	1	4	20	21
Nehringweg			4	3	15	19
Mählsweg	Jaegerallee	Wittenbrook	2	3	15	17
Kastanienallee	Hayßenstr.	Grimmstr.	6	2	10	16
Hirthstr.	Hirthstr. 46	Lilienthalstr.	3	2	10	13
Jaegerallee			2	2	10	12
Lilienthalstr.	Hirthstr.	Nehringweg	2	2	10	12
Richterstr.			1	2	10	11
Kastanienallee	Königstr.	Kanalstr.	5	1	5	10
Lilienthalstr.	Groenhoffweg	Richthofenstr.	4	1	5	9
Richthofenstr.	Immelmannstr.	Köhlstr.	4	1	5	9
Gravensteiner Str.	Gravensteiner Str. 26a	Richthofenstr.	3	1	5	8
Kastanienallee	Grimmstr.	Königstr.	3	1	5	8
Lütjohannstr.	Richterstr.	Grimmstr.	3	1	5	8
Weg	Nehringweg	Westenhofstr., Ende	3	1	5	8
Apenrader Str.			7		0	7
Gravensteiner Str.	Geheimrat-Schultz- Weg	Jaegerallee	2	1	5	7

Straße / Weg	Abschnitt von	Abschnitt bis	Anzahl Freizeitwege, einzeln	Anzahl Schulwege, einzeln	Schulwege, gewichtet mit Faktor 5	Gesamt
Mählsweg	Kanalstr.	Jaegerallee	2	1	5	7
Geheimrat-Schultz-Weg			1	1	5	6
Groenhoffweg			1	1	5	6
Kanalstr.	Wasser- und Schiffahrtsamt	Kastanienallee	6		0	6
Kanalstr.	Kastanienallee	Kanalstr., Höhe Tiessenstr. 7	1	1	5	6
Weg	Gravensteiner Str. 32	Mählsweg/ Wittenbrook	1	1	5	6
Eckener Weg				1	5	5
Kanalstr.	Schw.-Therese-Str.	Wasser- und Schiffahrtsamt	5		0	5
Schwester-Therese-Str.	Königstr.	Richthofenstr.		1	5	5
Waffenschmiede				1	5	5
Weg	Eckener Weg	Groenhoffweg		1	5	5
Weg	Richthofenstr.	Groenhoffweg		1	5	5
Friedrich-Voß-Ufer			4		0	4
Kanalstr.	Personenfähre	Apenrader str.	4		0	4
Kanalstr.	Weg (Johann-Sump-Str.)	Schw.-Therese-Str.	4		0	4
Richthofenstr.	Lilienthalstr.	Apenrader Str. (Eckener Weg, Johann-Sump-Str.)	4		0	4
Gravensteiner Str.	Nixenweg	Gravensteiner Str. 26a	3		0	3
Kanalstr.	Friedrich-Voß-Ufer	Personenfähre	3		0	3
Kanalstr.	Apenrader Str.	Weg (Johann-Sump-Str.)	3		0	3
Lütjohannstr.	Fekbrook	Richterstr.	3		0	3
Waffenschmiede	Friedrich-Voß-Ufer	Geheimrat-Schultz-Weg	3		0	3
Immelmannstr.			2		0	2
Königstr.			2		0	2
Lilienthalstr.	Nehringweg	Groenhoffweg	2		0	2
Nixenweg	Gravensteiner Str.	Sportplatz	2		0	2
Weg	Johann-Sump-Str.	Richthofenstr. 39	2		0	2

Straße / Weg	Abschnitt von	Abschnitt bis	Anzahl Freizeitwege, einzeln	Anzahl Schulwege, einzeln	Schulwege, gewichtet mit Faktor 5	Gesamt
Eekbrook	Lütjohannstr.	Richthofenstr.	1		0	1
Gravensteiner Str.	Friedrich-Voß-Ufer	Geheimrat-Schultz-Weg	1		0	1
Gravensteiner Str.	Jaegerallee	Nixenweg	1		0	1
Grimmstr.			1		0	1
Hayßenstr.	Richterstr.	Kastanienallee	1		0	1
Johann-Sump-Str.	Schwester-Therese-Str.	Weg (Höhe Sporthalle)	1		0	1
Kanalstr.	Kanalstr., Höhe Tiessenstr. 7	Strandstr.	1		0	1
Kanalstr.	Kastanienallee	Strandstr.	1		0	1
Kanalstr.	Strandstr.	Tiessenstr.	1		0	1
Oskar-Kusch-Str.			1		0	1
Personenfähre			1		0	1
Roggestr.			1		0	1
Schw.-Therese-Str.	Kanalstr.	Johann-Sump-Str.	1		0	1
Strandstr.	Kanalstr.	Strandstr., Höhe Tonnenhof	1		0	1
Strandstr. (Weg)	Strandstr.	Sportplatz	1		0	1
Tiessenkai			1		0	1
Waffenschmiede	Gravensteiner Str.	Sportplatz	1		0	1
Weg	Friedrich-Voß-Ufer	Oskar-Kusch-Str.	1		0	1
Weg	Grimmstr., Ende	Königstr., Ende	1		0	1
Weg	Kanalstr.	Johann-Sump-Str.	1		0	1
Weg	Richterstr.	Friedhof	1		0	1
Weg	Strandstr., Höhe Tonnenhof	nördl. Friedhof	1		0	1
Weg	Weg (Richterstr.)	Dankeskirche	1		0	1
Weg südl. Kanalstr.	Apenrader Str.	Schwester-Therese-Str.	1		0	1
Westenhofstr.	Roggestr.	Sporthalle	1		0	1

Tabelle 11: Grundschule Holtenau – Gefährliche Orte, Ängste und Unbehagen

Straße/Weg/Ort	Begründung	Verkehr	Menschen	Wald/Gebüsch	Dunkelheit, Einsamkeit	anderes	unbestimmt	Gesamt
Immelmannstr./ Hirthstr.	Ich mag die Kreuzung Hirthstr./ Immelmannstr. nicht, weil ich gehe direkt über die Straße und dann sieht man nichts.	x						
Köhlstr.	Die Köhlstr. Da bei Sky bei der Straße ist das für Kinder sehr gefährlich	x						
Lilienthalstr./ Nehringweg	Kreuzung Lilienthalstr./Nehringweg ist mir unangenehm, weil man schlecht die Straße einsehen kann, weil da so viele Autos stehen	x						
Lilienthalstr./ Nehringweg	auf der Lilienthalstr. Parken immer viele Autos	x						
Lütjohannstr.	Die Abzweigung von der Richterstr. In die Lütjohannstr. ist irgendwie gruselig. Und die Gehwege der Lütjohannstr. Sind so matschig, dass alle auf der Straße gehen müssen.	x				x		
Richthofenstr., Höhe Sky	Ich habe nicht direkt Angst vorm Skymarkt, aber es ist gefährlich da lang zu gehen, weil viele Autofahrer nicht auf Fußgänger achten.	x						
Richthofenstr./ Eckener Weg	Bei Sky. Die Ampel ist kaputt.	x						
Richthofenstr./ Eckener Weg	Der Ort ist gefährlich, weil da keine Ampel ist	x						

Straße/Weg/Ort	Begründung	Verkehr	Menschen	Wald/Gebüsch	Dunkelheit, Einsamkeit	anderes	unbestimmt	Gesamt
Richthofenstr./ Gravensteiner Str.	Bei der Ausfahrt der Tankstelle ist alles sehr eng, manche fahren auch sehr schnell.	x						
Richthofenstr./ Gravensteiner Str.	Die Ampelkreuzung an der Tankstelle. Weil da immer so viele über ROT fahren und da immer so viele Autos fahren.	x						
Richthofenstr./ Höhe Sky	Ich mag die Einfahrt von Sky nicht, weil die Autos das so schnell durchfahren.	x						
Richthofenstr./ Höhe Sky	Ich mag die Stelle bei Sky nicht, wo die Autos auf den Parkplatz rauf und runter fahren. Da ich nie weiß, ob ich gehen kann oder nicht.	x						
Friedhof Holtenau	Ich finde Friedhöfe etwas gruselig wegen der verstorbenen Leute dort.					x		
Kanalstr./ Apenrader Str.							x	
Richterstr./ Richthofenstr.							x	
Richthofenstr., zwischen Schwester- Therese-Str. und Kastanienallee	Weil da manchmal komische Leute sind, die mir Angst machen. Richthofenstraße		x					
Schwester-Therese- Str./ Königstr.	Der Ort heißt: Kreuzung Schwester- Theresa-Str./ Königsstr. Dieser Ort ist sehr dunkel und die Gärten sich bewaksen.			x	x			
		12	1	1	1	2	2	19
		63%	5%	5%	5%	11%	11%	100%

Tabelle 12: Grundschule Holtenau - Lieblings- und Freizeitorte, Vorlieben

Ort / Straße / Weg	Begründung	zu Hause	Wohnungsnähe	Spiel und Sport	Einkaufen/ Essen	Freunde	Familie	Natur, Garten, Tiere, Ruhe	anderes	unbestimmt	Gesamt
Dankeskirche										x	
Grimmstr., Ende										x	
Grundschule Holtenau	In der Turnhalle der Schule, weil ich dort Judo habe			x							
Grundschule Holtenau	Mir hat es in der Schule gefallen, weil man da unter Freunden ist.			x							
Grundschule Holtenau				x							
Grundschule Holtenau				x							
Grundschule Holtenau				x							
Grundschule Holtenau				x							
Grundschule Holtenau, Sporthalle				x							
Grundschule Holtenau, Sportplatz				x							
Kastanienallee, zw. Königstr. Und Kanalstr.	Der Weg ist schön.							x			
Kastanienallee / Wullestr.	(Wullestr.) mir gefällt er, weil an der Kreuzung ein hubel [Schwelle?] ist								x		

Ort / Straße / Weg	Begründung	zu Hause	Wohnungsnähe	Spiel und Sport	Einkaufen/ Essen	Freunde	Familie	Natur, Garten, Tiere, Ruhe	anderes	unbestimmt	Gesamt
Köhlstr.	Köhlstraße. Da ist es total ruhig.							x			
Nehringweg, Ende	mir gefällt, dass da Bäume sind							x			
Ostseekai	am Ostseekai Schlittschuhlaufen			x							
Ostseekai	Am Ostseekai, weil ich mit Rebecca Eislaufen war.			x							
Richthofenstr., vor Schule	Es ist noch ziemlich nah an der Schule.								x		
Sporthalle Grundschule Holtenau	Ich habe Freundinnen besucht und war in der Sporthalle zum Inlineskaten			x		x					
Sportplatz Nixenweg	ich mag Fußball sehr gerne und spiele auch beim TUS Holtenau Fußball und hatte diese Woche beim TUS die meiste Zeit verbracht, weil ich Fußball hatte.			x							

Ort / Straße / Weg	Begründung	zu Hause	Wohnungsnähe	Spiel und Sport	Einkaufen/ Essen	Freunde	Familie	Natur, Garten, Tiere, Ruhe	anderes	unbestimmt	Gesamt
Sportplatz Nixenweg	Laserzone, denn da hatten wir Fußballweihnachtsfeier und das war richtig cool.										
Tiessenkai / Kanalstr. (Leuchtturm)	Ich habe mich oft zuhause aufgehalten, weil ich etwas krank war. Gemeinsam mit meiner Familie habe ich einen Spaziergang gemacht	x					x	x			
Tiessenkai, Mitte										x	
Waffenschmiede	Anfang Weg									x	
	Am Wasser, weil ich gerne angle.			x				x			
	am Wilhelmsplatz									x	
	bei Oma						x				
	beim Chinesischkurs								x		
	beim Reiten			x							
	beim Reiten			x							
	Cittipark				x						
	Enrichmentprogramm								x		
	Enrichmentprogramm								x		
	Freund, Oma					x	x				

Ort / Straße / Weg	Begründung	zu Hause	Wohnungsnähe	Spiel und Sport	Einkaufen/ Essen	Freunde	Familie	Natur, Garten, Tiere, Ruhe	anderes	unbestimmt	Gesamt
	Ich habe mich in Schilksee aufgehalten, weil ich dort Reitunterricht habe			x				x			
	im Citti Park				x						
	im Haus	x									
	im Haus	x									
	im Haus	x									
	im Haus	x									
	im Haus	x									
	im Haus	x									
	im Kino								x		
	in der Innenstadt									x	
	Klavier in Suchsdorf								x		
	Lütjohannstr. (Wohnung)	x									
	meine Schwester hat uns eingeladen						x				
	Mfg 5 gelende [Gelände?]			x							
	Pfadfinder, Kiel Mitte								x		
	Sonntag waren wir auf dem Weihnachtsmarkt.				x						
	zu Hause	x									
	zu Hause	x									
	zu Hause	x									

Ort / Straße / Weg	Begründung	zu Hause	Wohnungsnähe	Spiel und Sport	Einkaufen/ Essen	Freunde	Familie	Natur, Garten, Tiere, Ruhe	anderes	unbestimmt	Gesamt
	zu Hause, weil ich mich dort am wohlsten fühle	x									
	Zu Hause, weil ich nichts Besseres zu tun hatte.	x									
		13	0	17	3	2	4	6	8	6	59
		22%	0%	29%	5%	3%	7%	10%	14%	10%	100%

Tabelle 13: Grundschule Holtenau – Gehst du gern zu Fuß? – Begründungen

ja	nein	Begründung
x		Ich habe auch einen Roller und ein Fahrrad, aber man muss immer alles erst aus dem Schuppen holen, daher ist es einfacher, zu Fuß zu gehen.
x		weil man die ganzen Blumen besser sehen kann als wenn man schnell mit dem Auto vorbeifährt
x		weil ich mit meinen neuen Rollen fahren kann.
	x	weil ich nicht gerne zu Fuß geh
x		weil das angenehm ist
	x	zu viel Anstrengung
x		weil es sehr schön ist, zu Fuß zu gehen
	x	ich muss mich meistens beeilen
x		ich bin gerne an der frischen Luft
	x	weil ich Roller fahren mag
x		weil es schön ist rum zu kugen [gucken]
x		weil Autofahren langsam langweilig wird
x		weil das viel sportlicher ist und weil ich sehr sportlich bin
x		im Sommer gerne, weil ich die Natur mag. Im Winter fahre ich auch mit dem Auto (Ich werde gefahren)
x		weil man dann viel sehen kann
11	4	

5.3 Gefährliche Orte und Lieblingsorte, Auflistung

Tabelle 14: Gefährliche Orte , Holtenau

Gefährliche Orte	Anzahl Nennungen
Richthofenstr., Höhe Sky	3
Lilienthalstr./ Nehringweg	2
Richthofenstr./ Eckener Weg	2
Richthofenstr./ Gravensteiner Str.	2
Lütjohannstr.	1
Friedhof Holtenau	1
Immelmannstr./ Hirthstr.	1
Kanalstr./ Apenrader Str.	1
Köhlstr.	1
Richthofenstr./ Richterstr.	1
Richthofenstr., zw. Schw.-Therese-Str. u. Kastanienallee	1
Schwester-Therese-Str./ Königstr.	1

Tabelle 15: Lieblingsorte , Holtenau

Liebingsorte	Anzahl Nennungen
Grundschule Holtenau	8
Grimmstr., Ende	2
Sporthalle Grundschule Holtenau	2
Sportplatz Nixenweg	2
Tiessenkai	2
Kastanienallee, Höhe Wullestr.	1
Kastanienallee, Südende	1
Köhlstr.	1
Nehringweg, Ende	1
Richthofenstr., vor Schule	1
Waffenschmiede	1

Abbildungsverzeichnis:

Abbildung 1: Lage der Schulen	1
Abbildung 2: Grundschule Holtenau – Begleitung auf dem Schulweg	7
Abbildung 3: Grundschule Holtenau – Verkehrsmittel auf dem Schulweg.....	7
Abbildung 4: Grundschule Holtenau – Verkehrsmittel in der Freizeit.....	8
Abbildung 5: Grundschule Holtenau – Wie gut kennst du dich in deinem Stadtteil aus?	9

Tabellenverzeichnis:

Tabelle 1: Teilnehmende Schulen und Anzahl der eingereichten Wegetagebücher	2
Tabelle 2: Grundschule Holtenau– Gefährliche und unangenehme Orte	5
Tabelle 3: Grundschule Holtenau – Lieblingsorte	6
Tabelle 4: Grundschule Holtenau – Begleitung auf dem Schulweg.....	6
Tabelle 5: Grundschule Holtenau – Verkehrsmittel auf dem Schulweg.....	7
Tabelle 6: Grundschule Holtenau - Verkehrsmittel bei Freizeitwegen	8
Tabelle 7: Grundschule Holtenau – Gehst du gerne zu Fuß?	8
Tabelle 8: Grundschule Holtenau – Wie gut kennst du dich in deinem Stadtteil aus?	8
Tabelle 9: Grundschule Holtenau – Was ist an deinem Stadtteil besonders toll?.....	9
Tabelle 10: Grundschule Holtenau - Auswertung Schul- und Freizeitwege.....	11
Tabelle 11: Grundschule Holtenau – Gefährliche Orte, Ängste und Unbehagen.....	14
Tabelle 12: Grundschule Holtenau - Lieblings- und Freizeitorte, Vorlieben	16
Tabelle 13: Grundschule Holtenau – Gehst du gern zu Fuß? – Begründungen	20
Tabelle 14: Gefährliche Orte , Holtenau	21
Tabelle 15: Lieblingsorte , Holtenau	21



Landeshauptstadt Kiel: Fußwegeachsen- und Kinderwegekonzept Kiel (Kinderbeteiligung 2016)

GEKaPLAN
STADT- UND REGIONALPLANUNG



Stadt- und Regionalplanung

Liebensteiner Straße 36 | 28205 Bremen

fon: 0421- 44 64 57 | mail: info@gekapan.net

web: www.gekapan.net