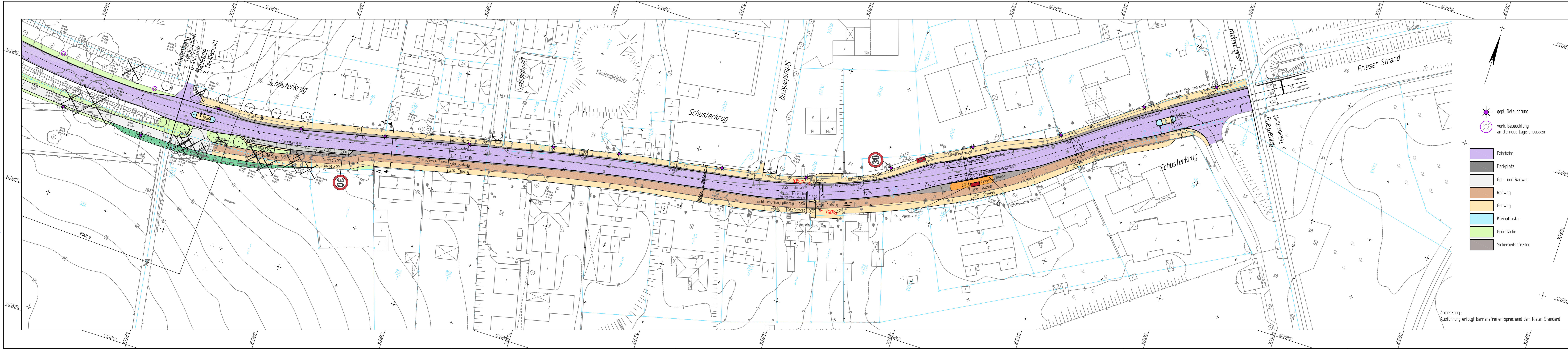




Dateipfad: V:\projekte\2011\11046000 Boelckestraße-Schusterkrug, Kiel\CAD\AVORPLAN\Stral_Lageplan_Variante-2.dwg
 zuletzt bearbeitet und vorgeprüft am: 15.02.2013 druck: G1_T255245014



-  gepl. Beleuchtung
-  vorh. Beleuchtung an die neue Lage anpassen

-  Fahrbahn
-  Parkplatz
-  Geh- und Radweg
-  Radweg
-  Gehweg
-  Kleinpflaster
-  Grünfläche
-  Sicherheitsstreifen

Anmerkung:
Ausführung erfolgt barrierefrei entsprechend dem Kieler Standard

Hackmann 02.03.2012	Schmeckthal 17.04.12	Schwind 29.12.11 mit Anmerkungen	Köpke 27.12.11 siehe Grün- eintragungen	Fuhrmann 18.12.11	Behrent 29.11.11	Piehl 25.01.12	Redecker 25.11.11
10.3	AL 66	66.0	66.1	66.3	66.0.2	63.BF	66.FB


6	Änderungen gem. Ämterbeteiligung vom 17.01.2013			Tessensohn	04.02.2013
5	Änderungen gem. Email vom 04.07.2012			Tessensohn	11.07.2012
4	Änderungen gem. Ämterbeteiligung vom 23.05.2012			Tessensohn	29.05.2012
3	Änderungen gem. Email vom 19.04.2012			Tessensohn	24.04.2012
2	Änderungen gem. Anmerkung der Mitzeichnenden			Tessensohn	27.02.2012
1	gem. Besprechung vom 16.11.2011			Tessensohn	18.11.2011
Nr.	Art der Änderung	km	Name	Datum	

merkel
INGENIEUR CONSULT

Dipl.-Ing. Wolfgang Merkel
Dipl.-Ing. Nils Christoph Merkel, GbR
Beratende Ingenieure
Planung - Bauleitung - Gutachten
Zertifiziert nach DIN EN ISO 9001:2008
Bismarckallee 1
24105 Kiel
Tele: 0431 - 33931-0, Fax: 0431 - 337269
E-mail: ni-kiel@merkel-mic.de

11 046 000

bearb. Hartwig
gez. Tessensohn
gepr.
Datum 11.07.2012

 **Landeshauptstadt Kiel,**
Der Oberbürgermeister
Tiefbauamt

Anlage:
Blatt Nr.: 1
Reg. Nr.:

Vorplanung

Um- und Ausbau
Boelckestraße und Schusterkrug
Bahnübergang Schusterkrug bis Flugplatz

Straßenbaulageplan
M 1 : 500

Plannummer

Bearbeitet		Ersatz für:
Gezeichnet		Ersetzt durch:
Geprüft		

Abteilung Verkehrswesen
Kiel, den
im Auftrag